

# Directive Inondation

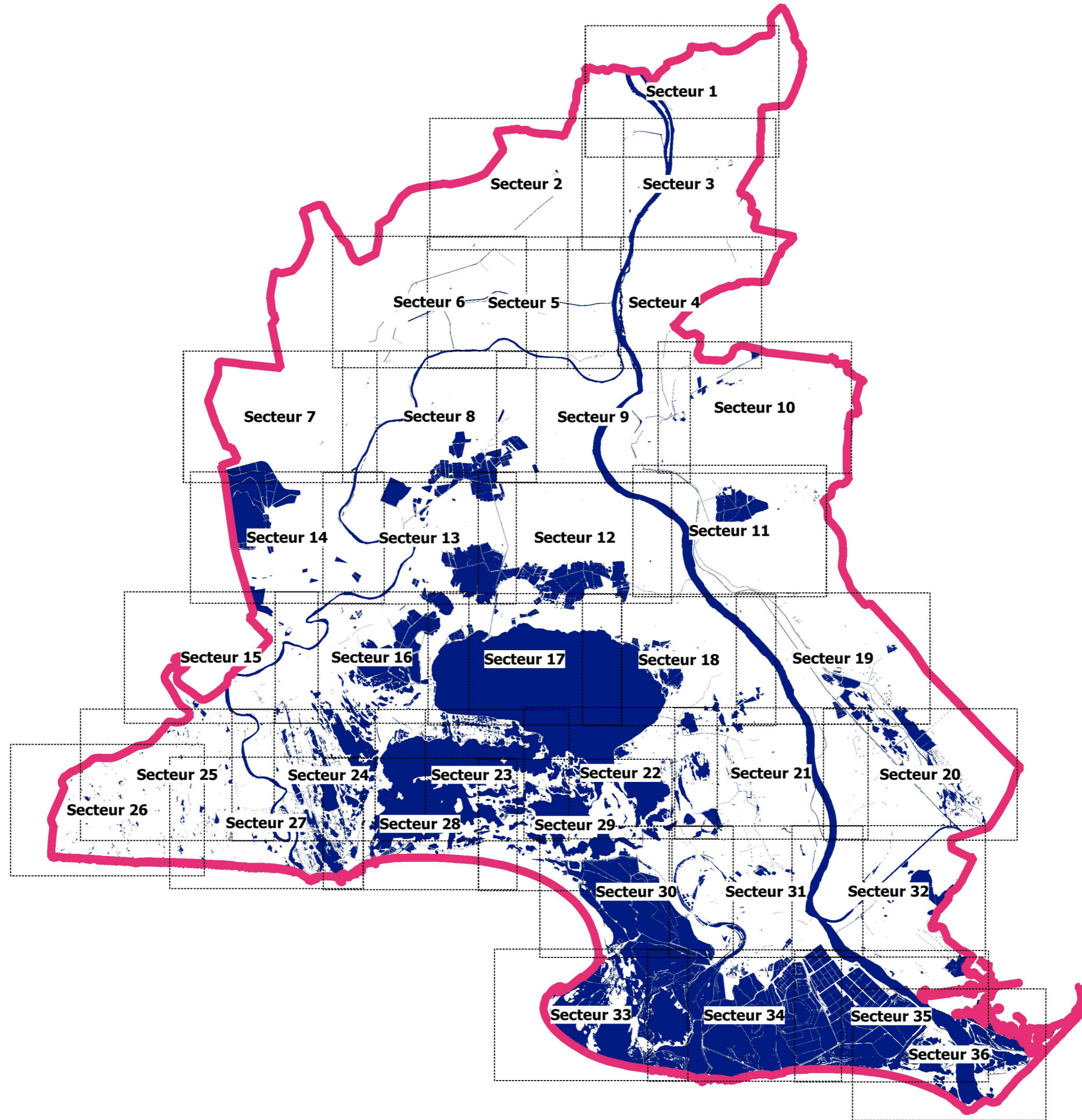
Bassin Rhône-Méditerranée




## Territoire à Risque Important d'inondation (TRI) **DELTA**

*Débordement des cours d'eau*

Carte de synthèse

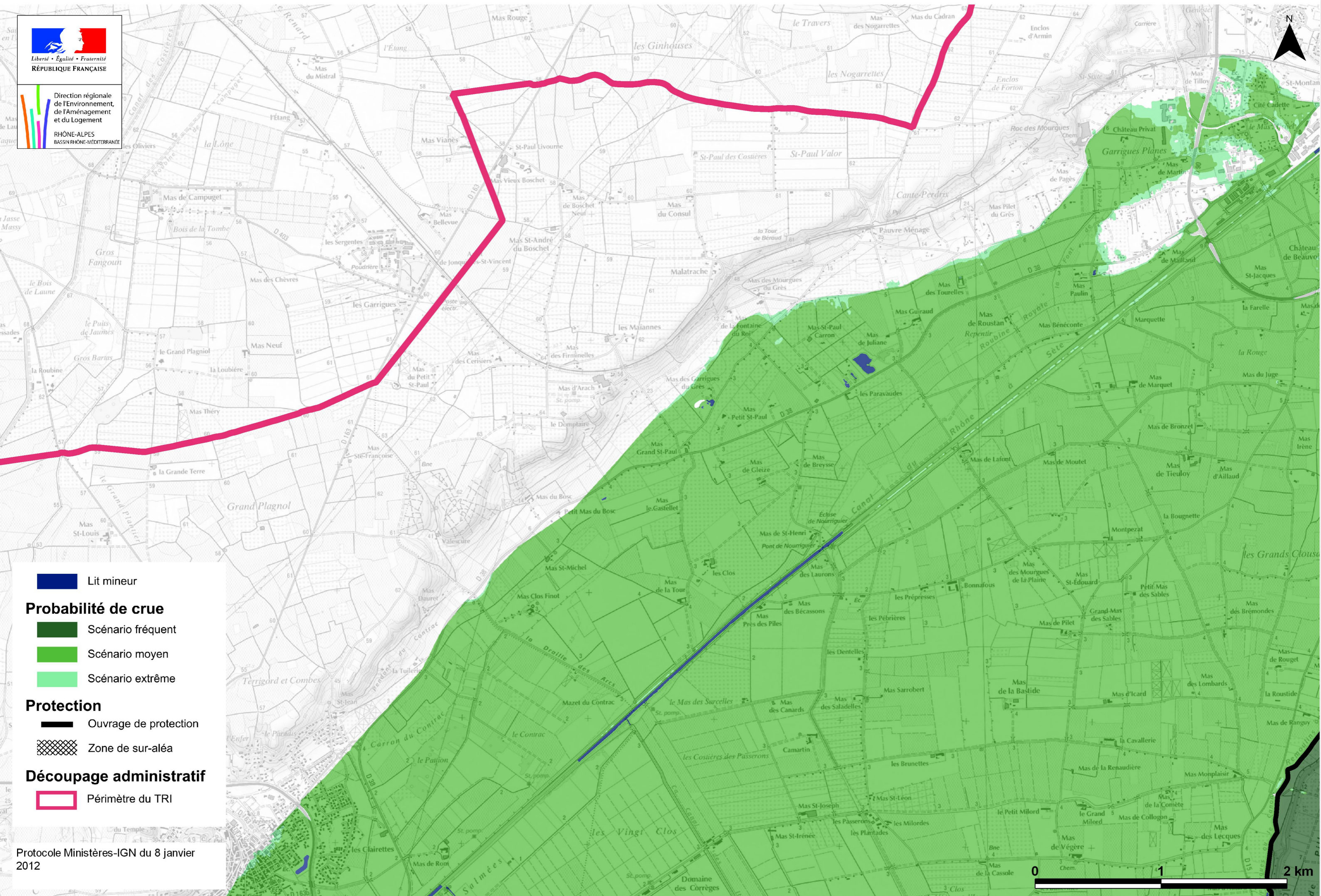
# Atlas du TRI DELTA

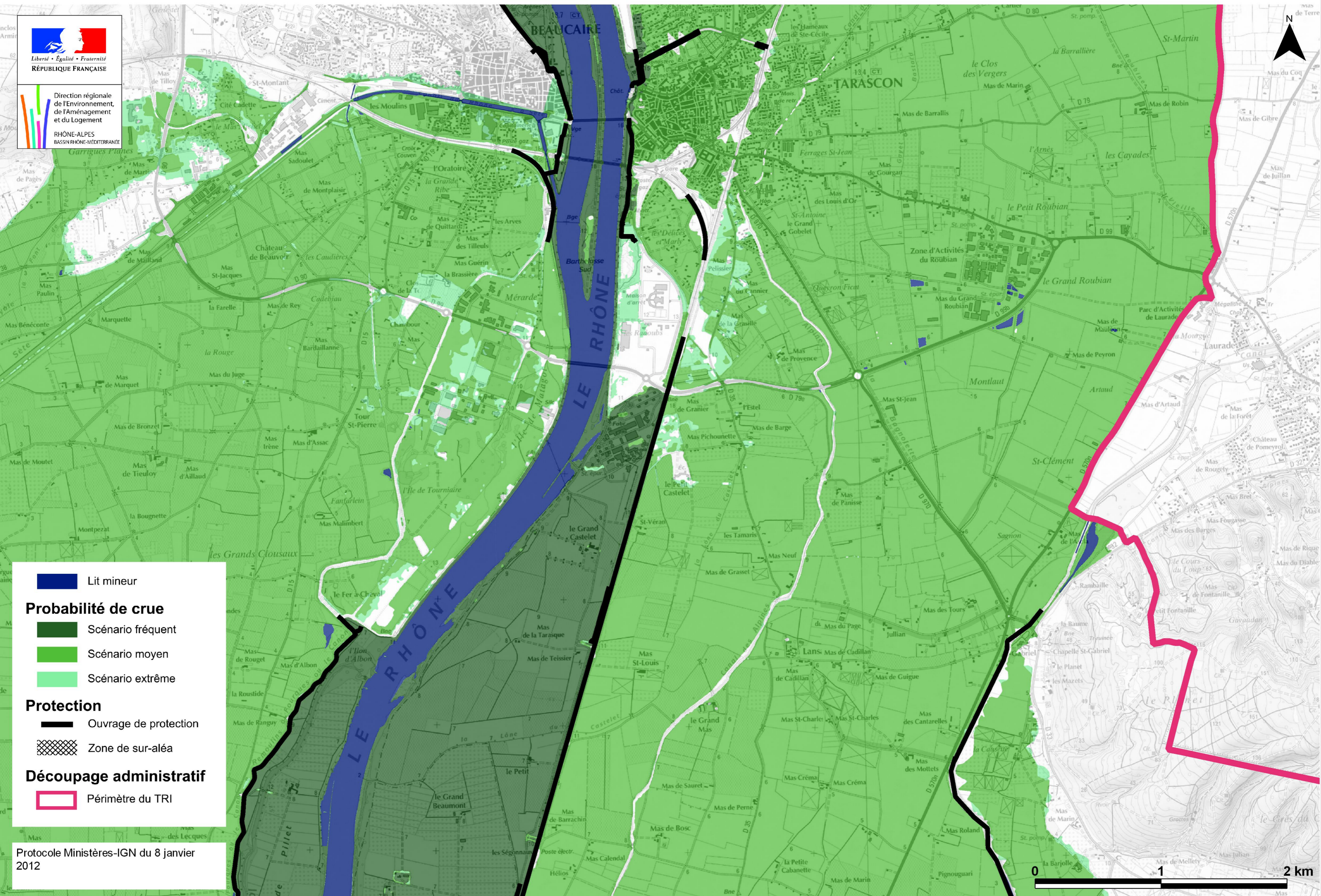


-  Planches
-  Périmètre du TRI
-  Cours d'eau cartographiés











  
Liberté • Égalité • Fraternité  
RÉPUBLIQUE FRANÇAISE

Direction régionale  
de l'Environnement,  
de l'Aménagement  
et du Logement


RHÔNE-ALPES  
BASSIN RHÔNE-MÉDITERRANÉE

 Lit mineur


**Probabilité de crue**

 Scénario fréquent

 Scénario moyen

 Scénario extrême

**Protection**

 Ouvrage de protection

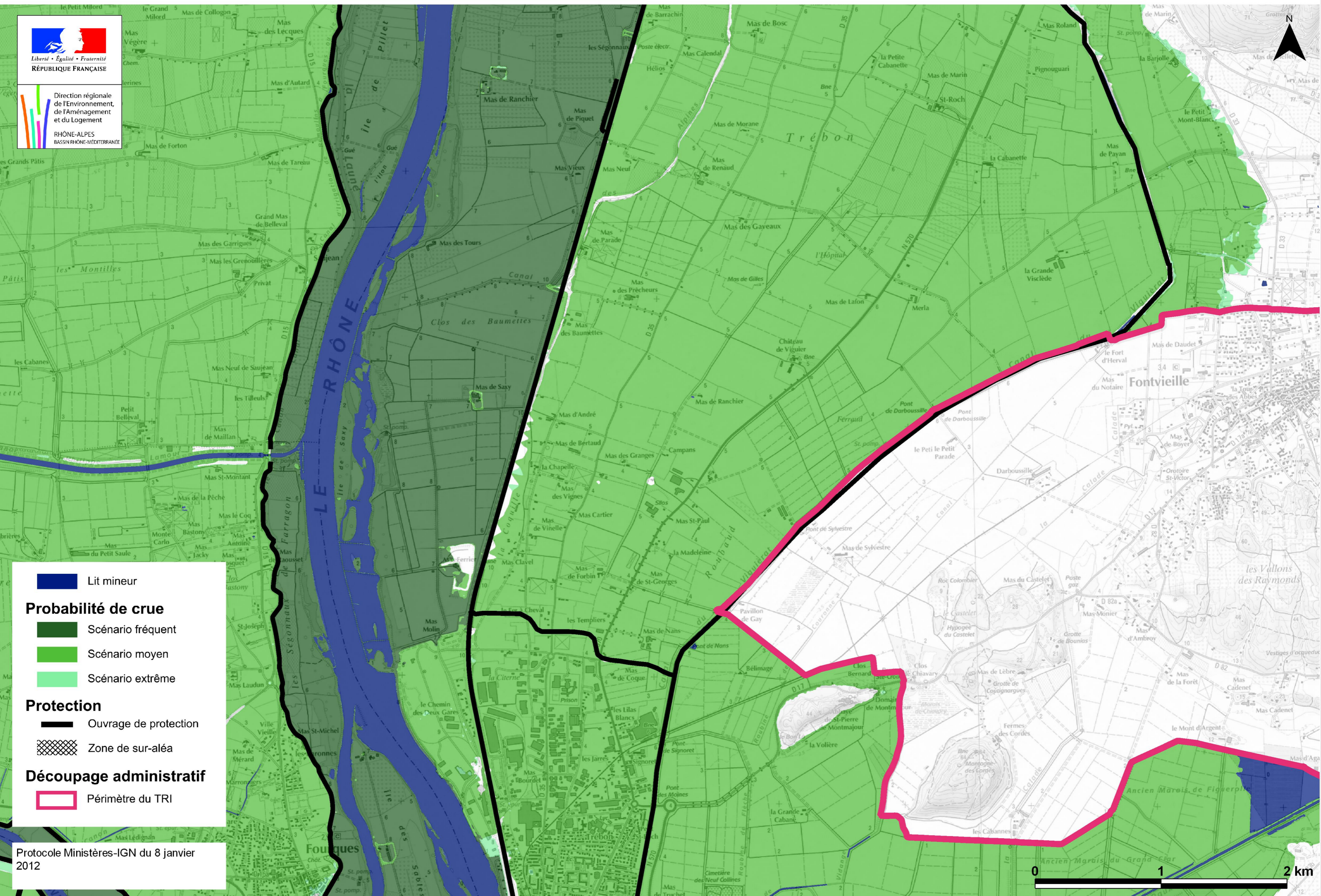
 Zone de sur-aléa

**Découpage administratif**

 Périmètre du TRI

Protocole Ministères-IGN du 8 janvier  
2012

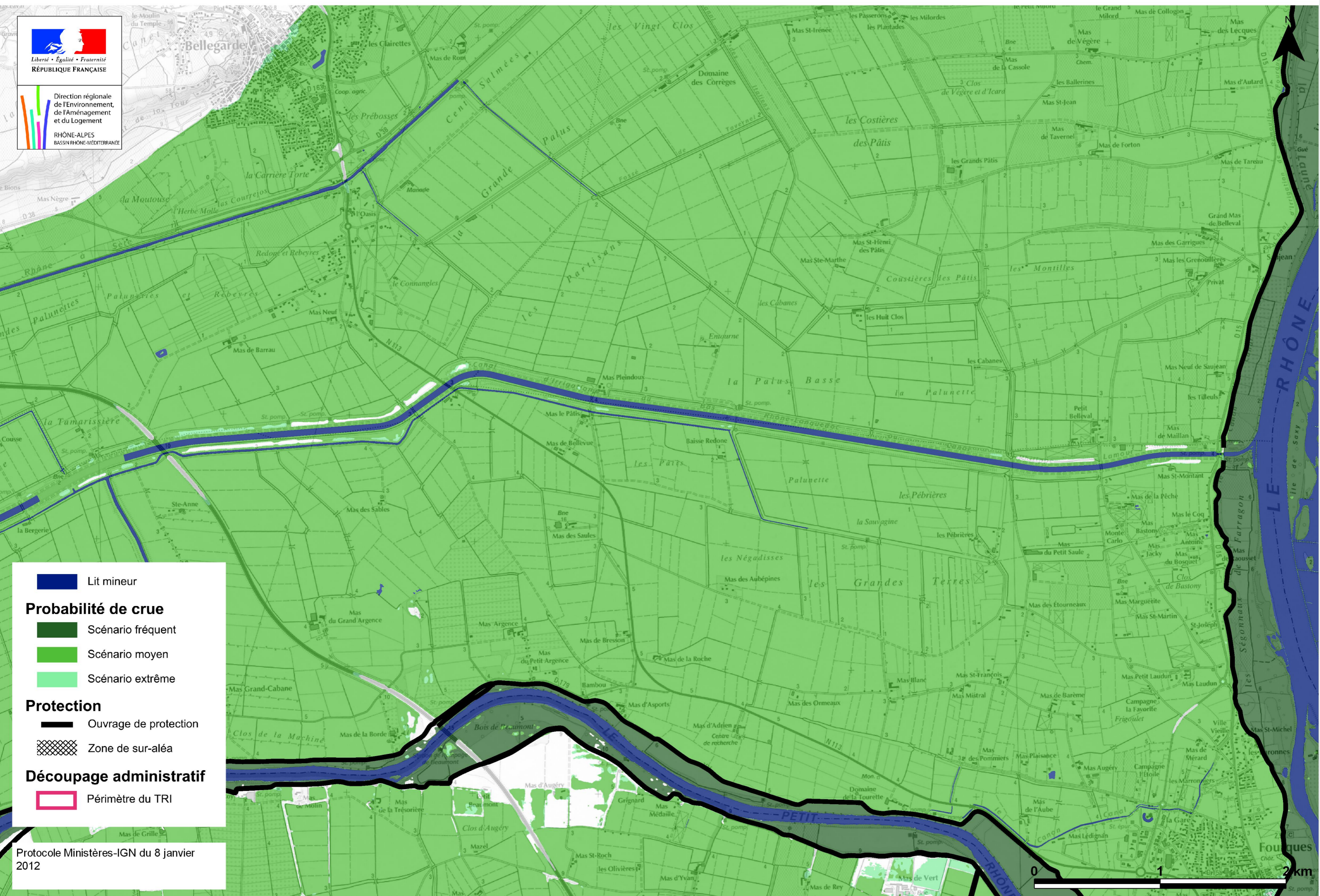
0 1 2 km



- Lit mineur
- Probabilité de crue**
  - Scénario fréquent
  - Scénario moyen
  - Scénario extrême
- Protection**
  - Ouvrage de protection
  - Zone de sur-aléa
- Découpage administratif**
  - Périmètre du TRI

Protocole Ministères-IGN du 8 janvier 2012

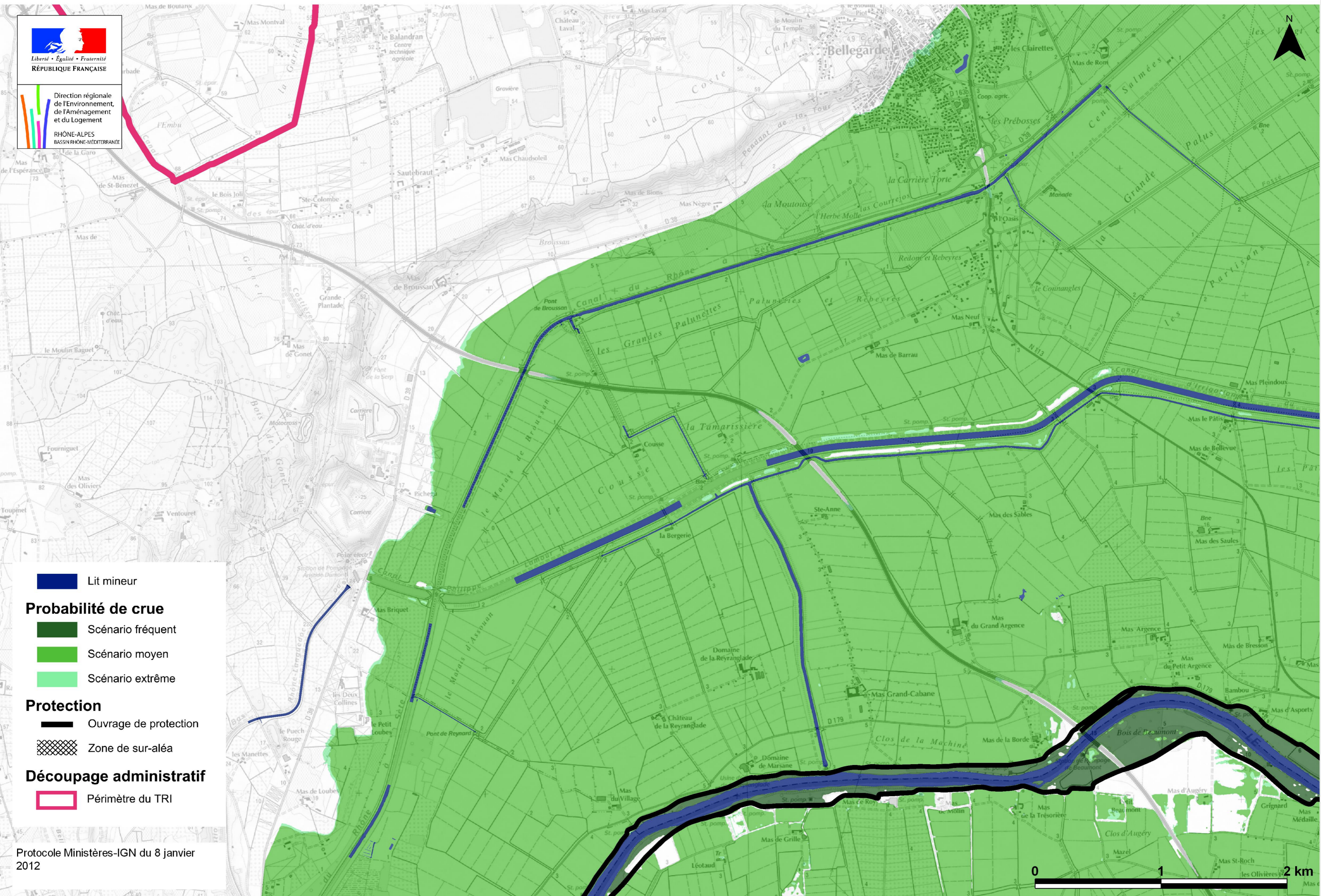




- Lit mineur
- Probabilité de crue**
- Scénario fréquent
- Scénario moyen
- Scénario extrême
- Protection**
- Ouvrage de protection
- Zone de sur-aléa
- Découpage administratif**
- Périmètre du TRI

Protocole Ministères-IGN du 8 janvier 2012





- Lit mineur
- Probabilité de crue**
  - Scénario fréquent
  - Scénario moyen
  - Scénario extrême
- Protection**
  - Ouvrage de protection
  - Zone de sur-aléa
- Découpage administratif**
  - Périmètre du TRI

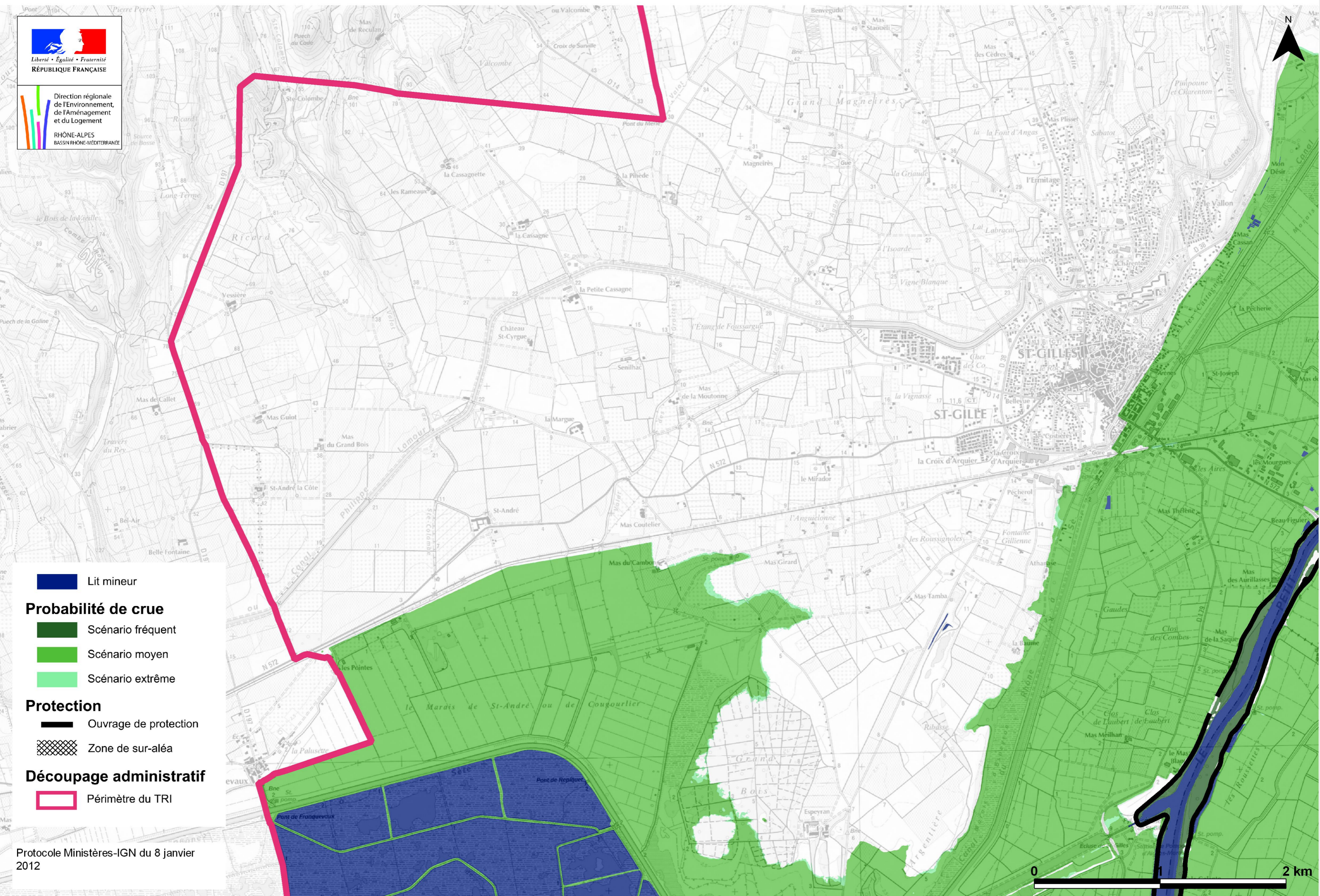











Liberté • Égalité • Fraternité  
RÉPUBLIQUE FRANÇAISE

Direction régionale  
de l'Environnement,  
de l'Aménagement  
et du Logement

RHÔNE-ALPES  
BASSIN RHÔNE-MÉDITERRANÉE

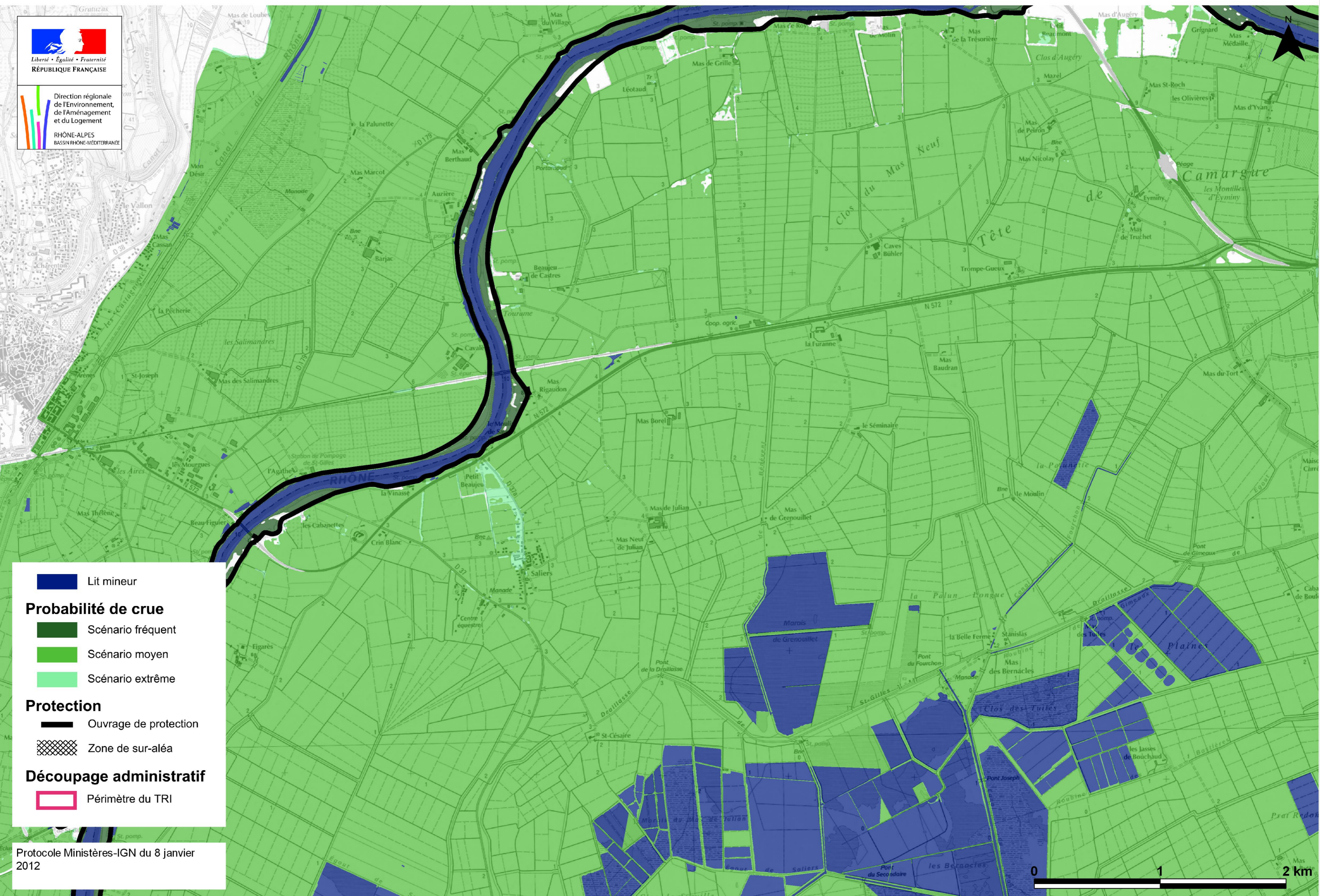


-  Lit mineur
- Probabilité de crue**
  -  Scénario fréquent
  -  Scénario moyen
  -  Scénario extrême
- Protection**
  -  Ouvrage de protection
  -  Zone de sur-aléa
- Découpage administratif**
  -  Périmètre du TRI

Liberté • Égalité • Fraternité  
RÉPUBLIQUE FRANÇAISE

Direction régionale  
de l'Environnement,  
de l'Aménagement  
et du Logement

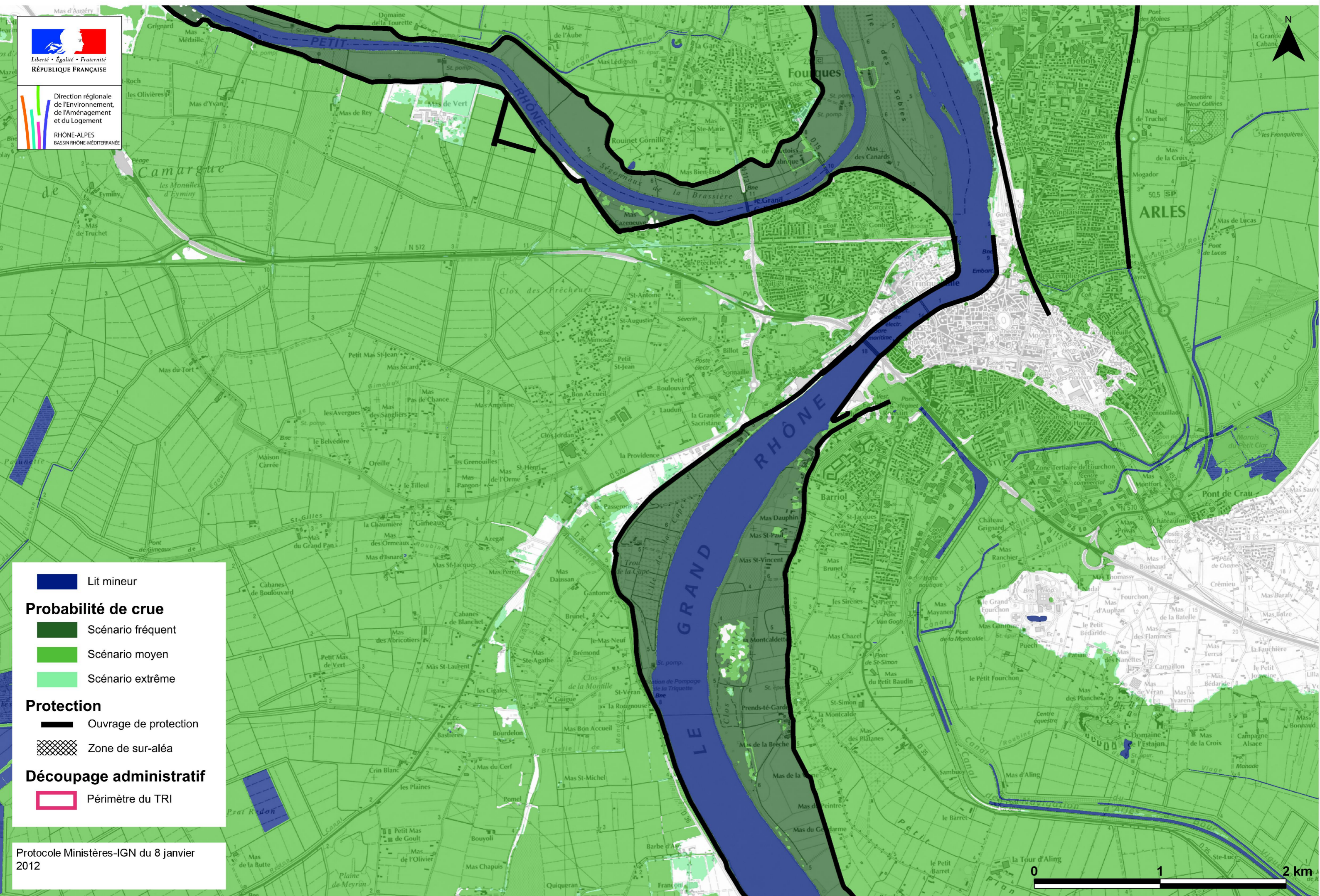
RHÔNE-ALPES  
BASSIN RHÔNE-MÉDITERRANÉE



- Lit mineur
- Probabilité de crue**
  - Scénario fréquent
  - Scénario moyen
  - Scénario extrême
- Protection**
  - Ouvrage de protection
  - Zone de sur-aléa
- Découpage administratif**
  - Périmètre du TRI

Protocole Ministères-IGN du 8 janvier 2012





- Lit mineur
- Probabilité de crue**
  - Scénario fréquent
  - Scénario moyen
  - Scénario extrême
- Protection**
  - Ouvrage de protection
  - Zone de sur-aléa
- Découpage administratif**
  - Périmètre du TRI

Protocole Ministères-IGN du 8 janvier 2012



# CARTE DE SYNTHÈSE

## Débordement de cours d'eau

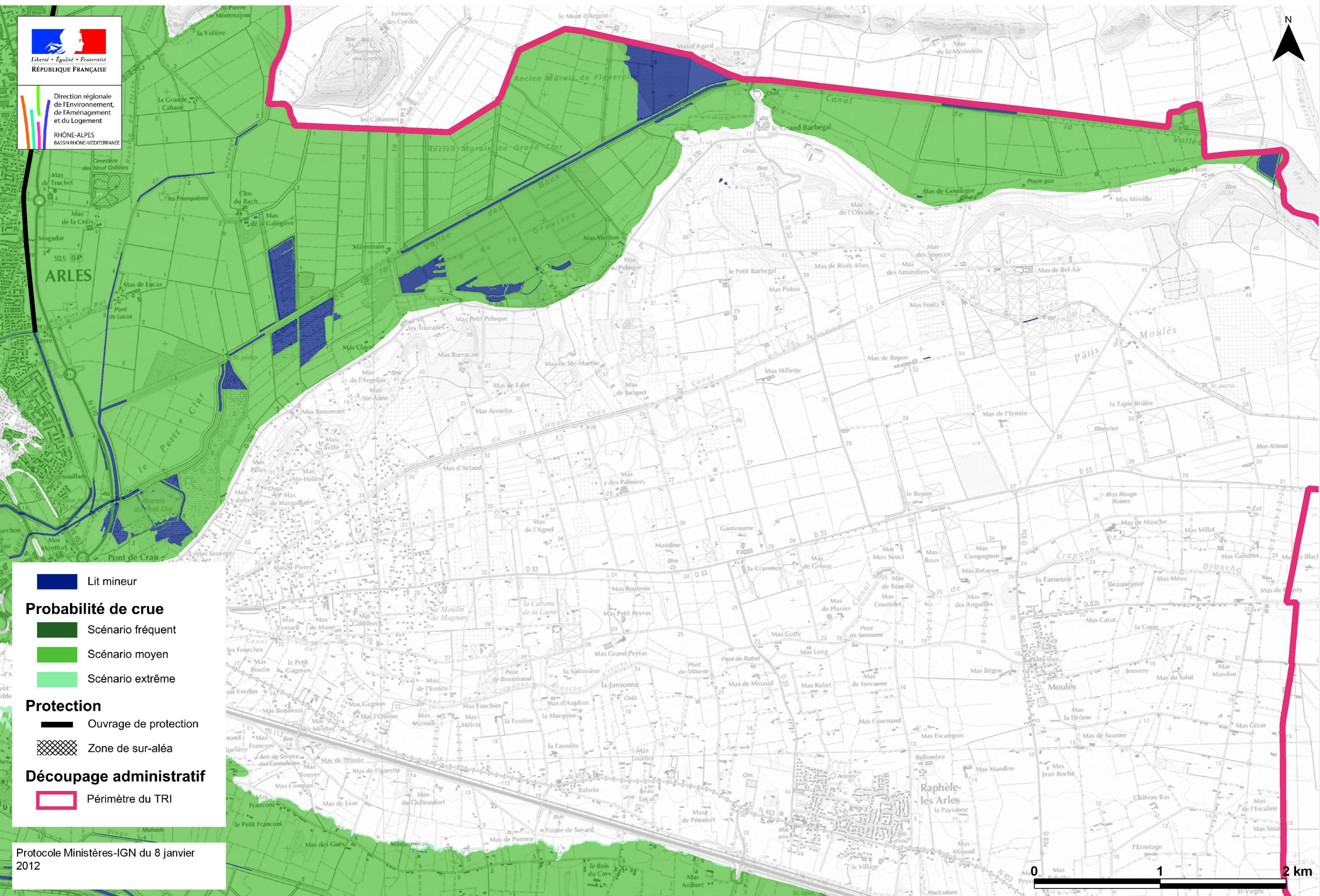
## Secteur 10










Liberté • Égalité • Fraternité  
RÉPUBLIQUE FRANÇAISE

Direction régionale  
de l'Environnement,  
de l'Aménagement  
et du Logement

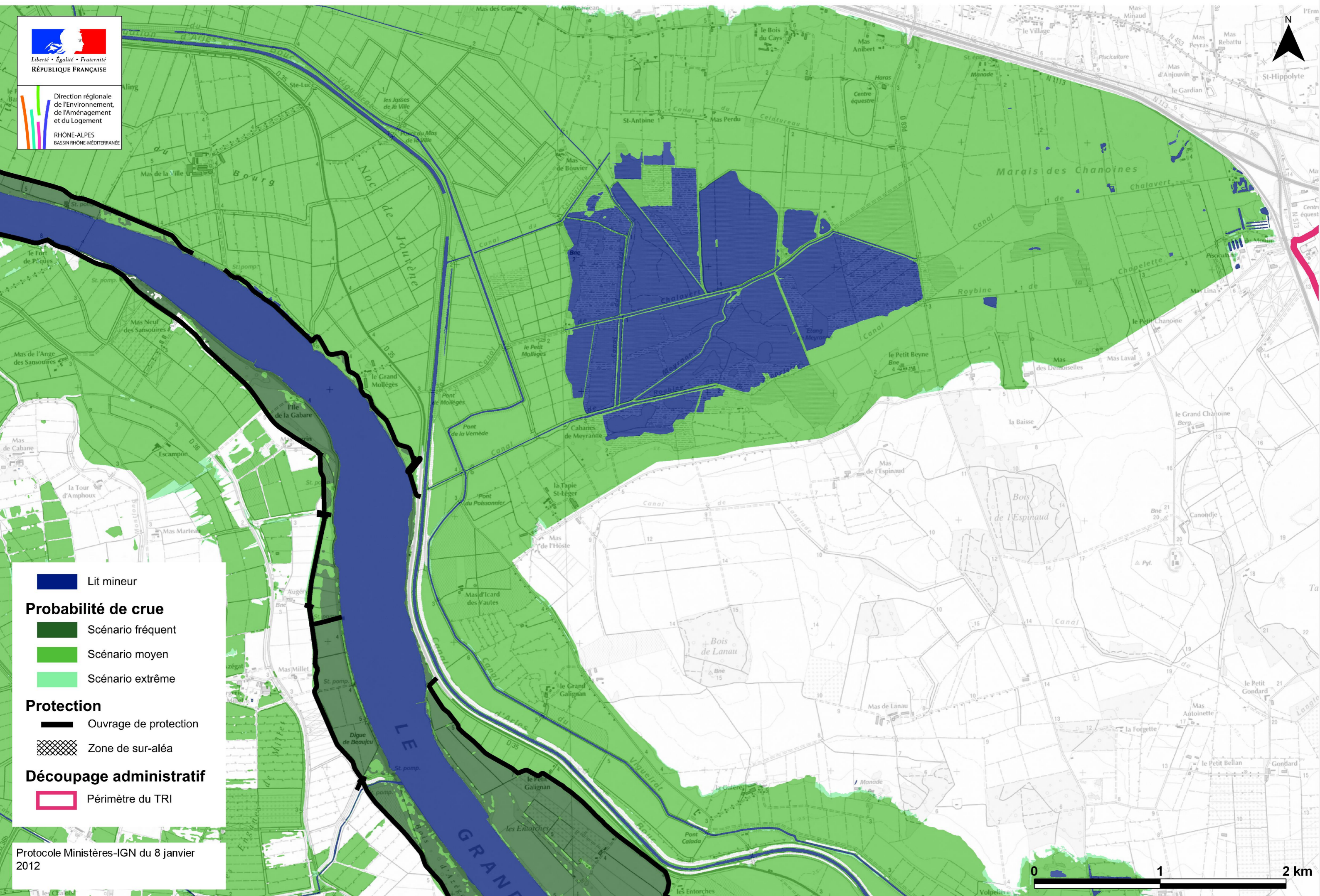
RHÔNE-ALPES  
BASSIN RHÔNE-MÉDITERRANÉE



-  Lit mineur
- Probabilité de crue**
  -  Scénario fréquent
  -  Scénario moyen
  -  Scénario extrême
- Protection**
  -  Ouvrage de protection
  -  Zone de sur-aléa
- Découpage administratif**
  -  Périmètre du TRI

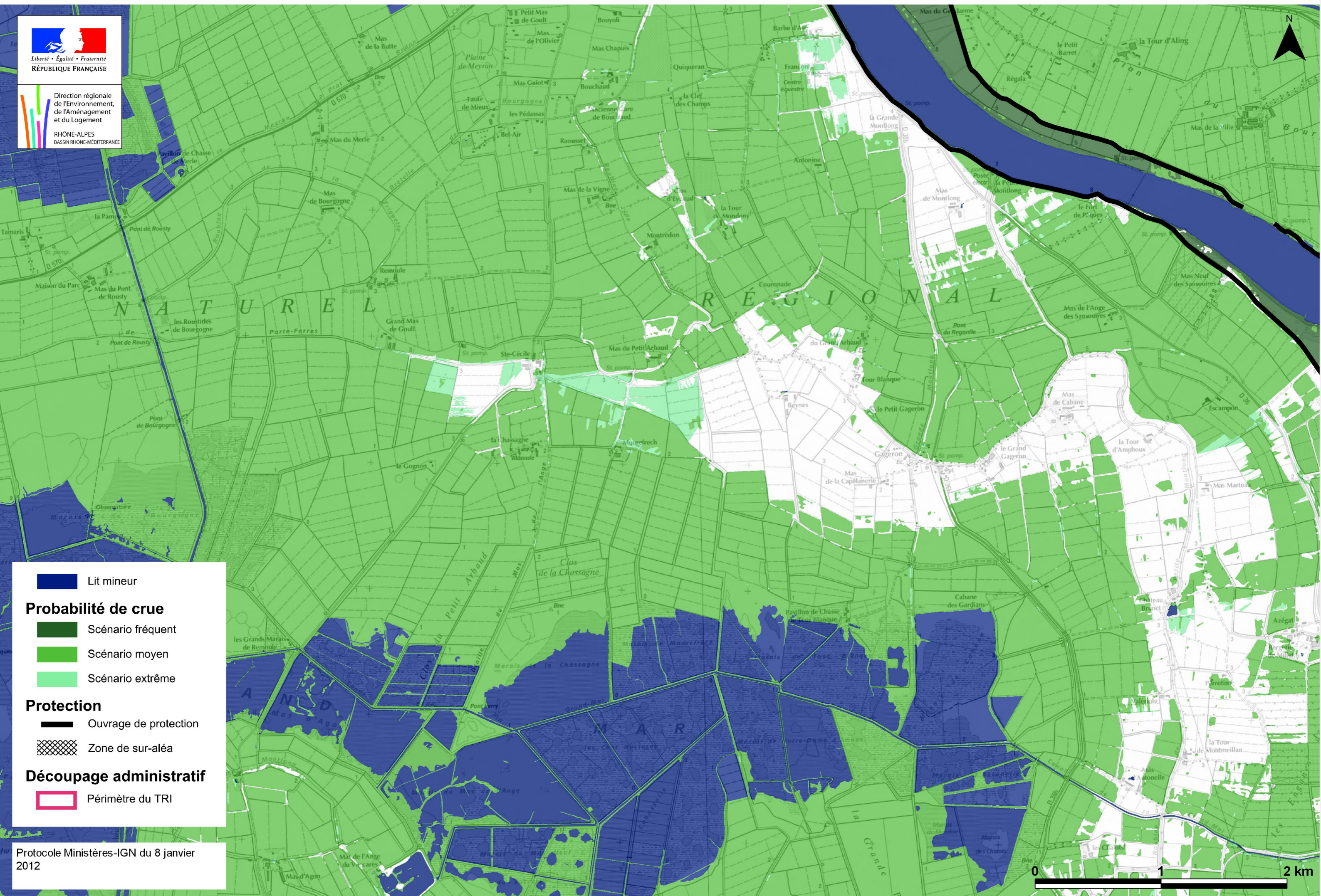
Protocole Ministères-IGN du 8 janvier 2012





- Lit mineur
- Probabilité de crue**
  - Scénario fréquent
  - Scénario moyen
  - Scénario extrême
- Protection**
  - Ouvrage de protection
  - Zone de sur-aléa
- Découpage administratif**
  - Périmètre du TRI

Protocole Ministères-IGN du 8 janvier 2012



**Lit mineur**  
■ Lit mineur

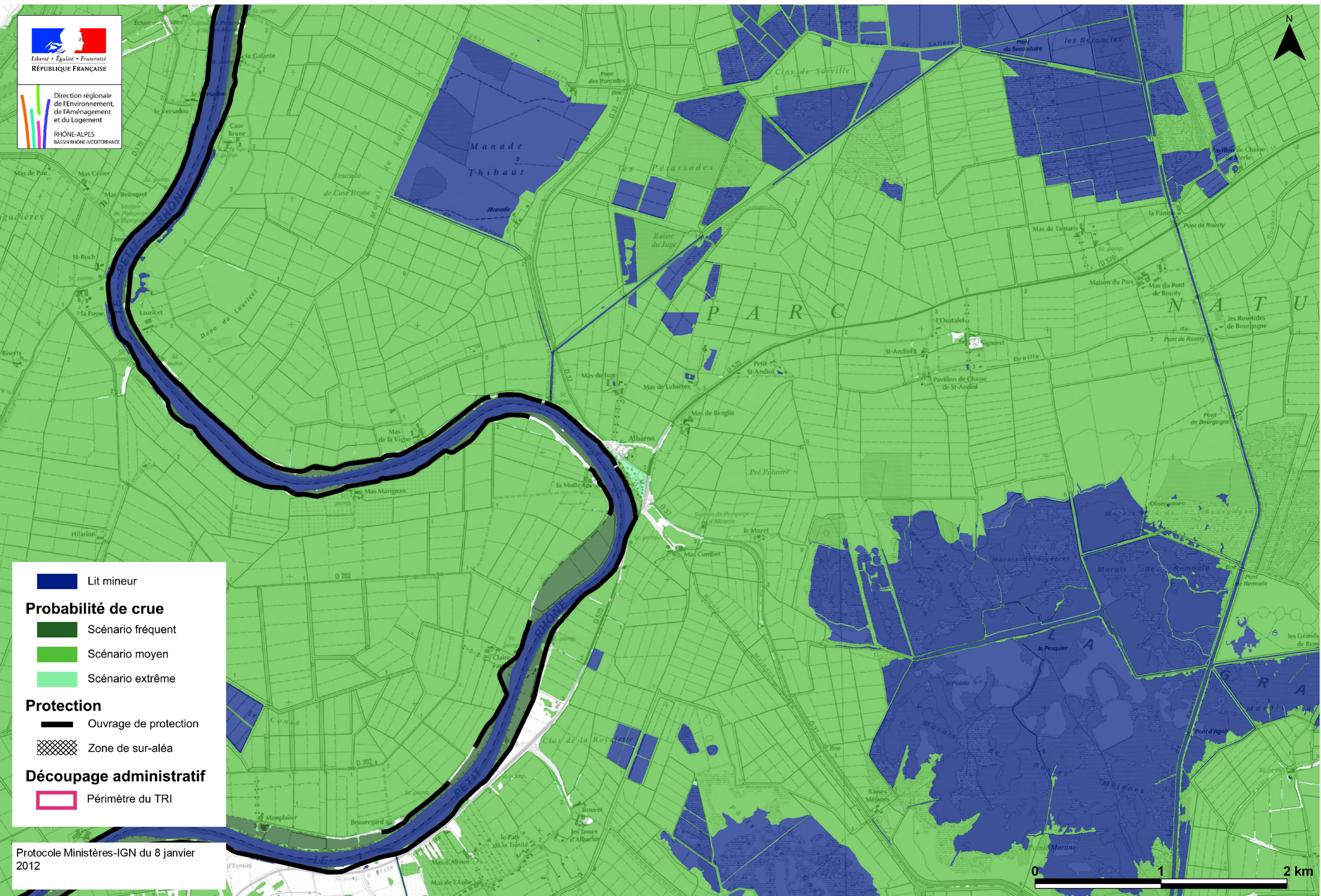
**Probabilité de crue**  
■ Scénario fréquent  
■ Scénario moyen  
■ Scénario extrême

**Protection**  
— Ouvrage de protection  
▨ Zone de sur-aléa

**Découpage administratif**  
□ Périmètre du TRI

Protocole Ministères-IGN du 8 janvier 2012





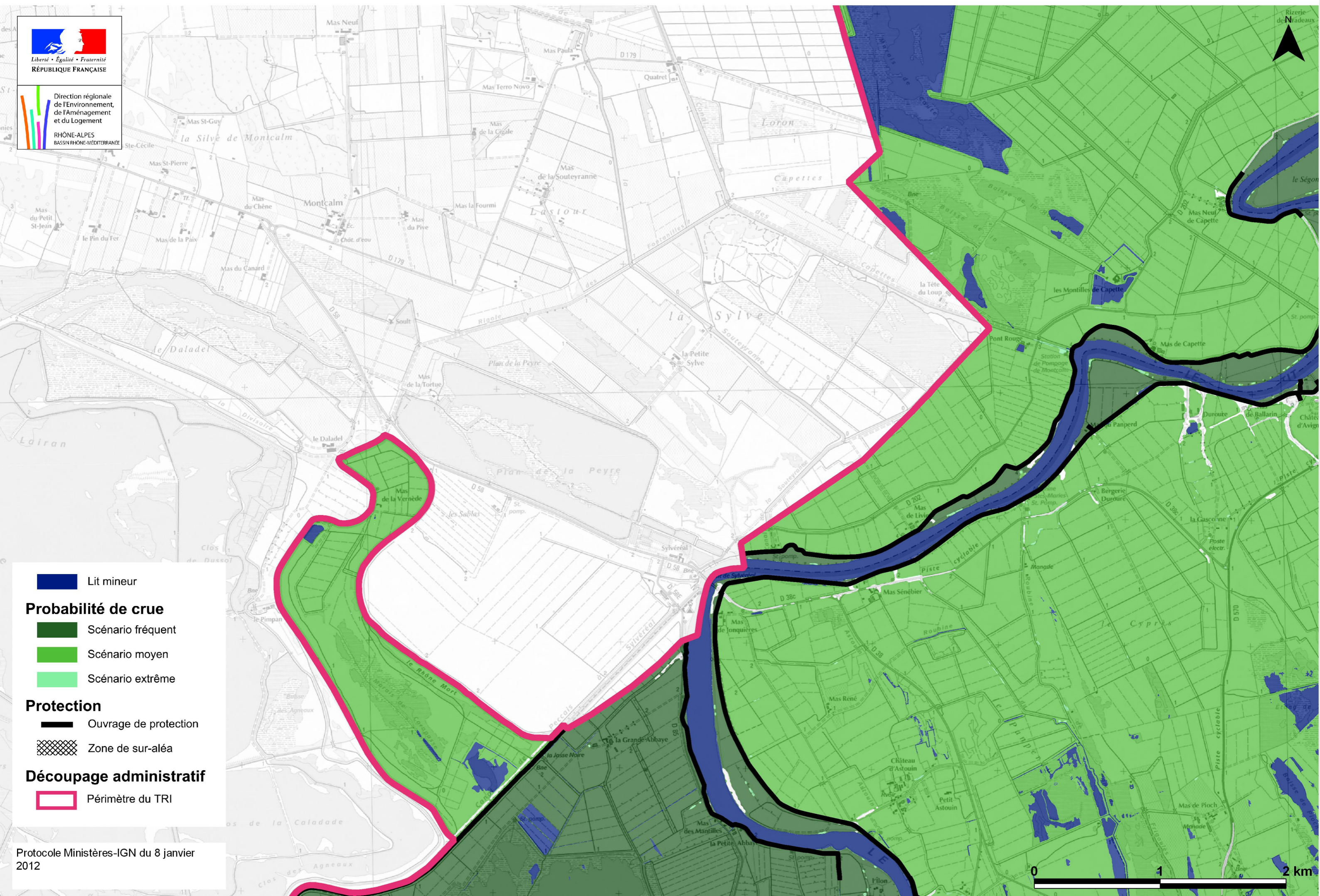
- Lit mineur
- Probabilité de crue**
  - Scénario fréquent
  - Scénario moyen
  - Scénario extrême
- Protection**
  - Ouvrage de protection
  - Zone de sur-aléa
- Découpage administratif**
  - Périmètre du TRI

Protocole Ministères-IGN du 8 janvier 2012



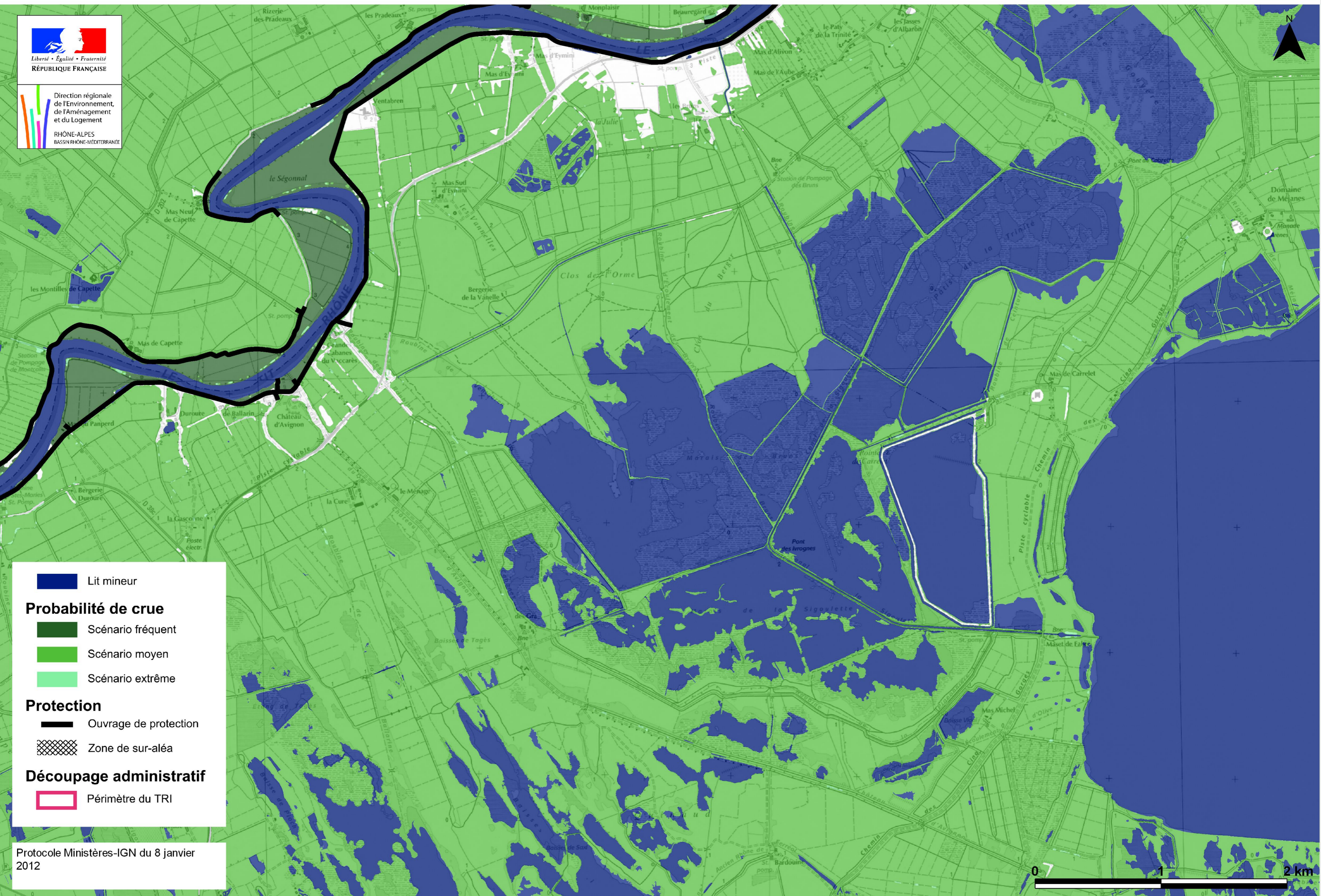






- Lit mineur
- Probabilité de crue**
  - Scénario fréquent
  - Scénario moyen
  - Scénario extrême
- Protection**
  - Ouvrage de protection
  - Zone de sur-aléa
- Découpage administratif**
  - Périmètre du TRI

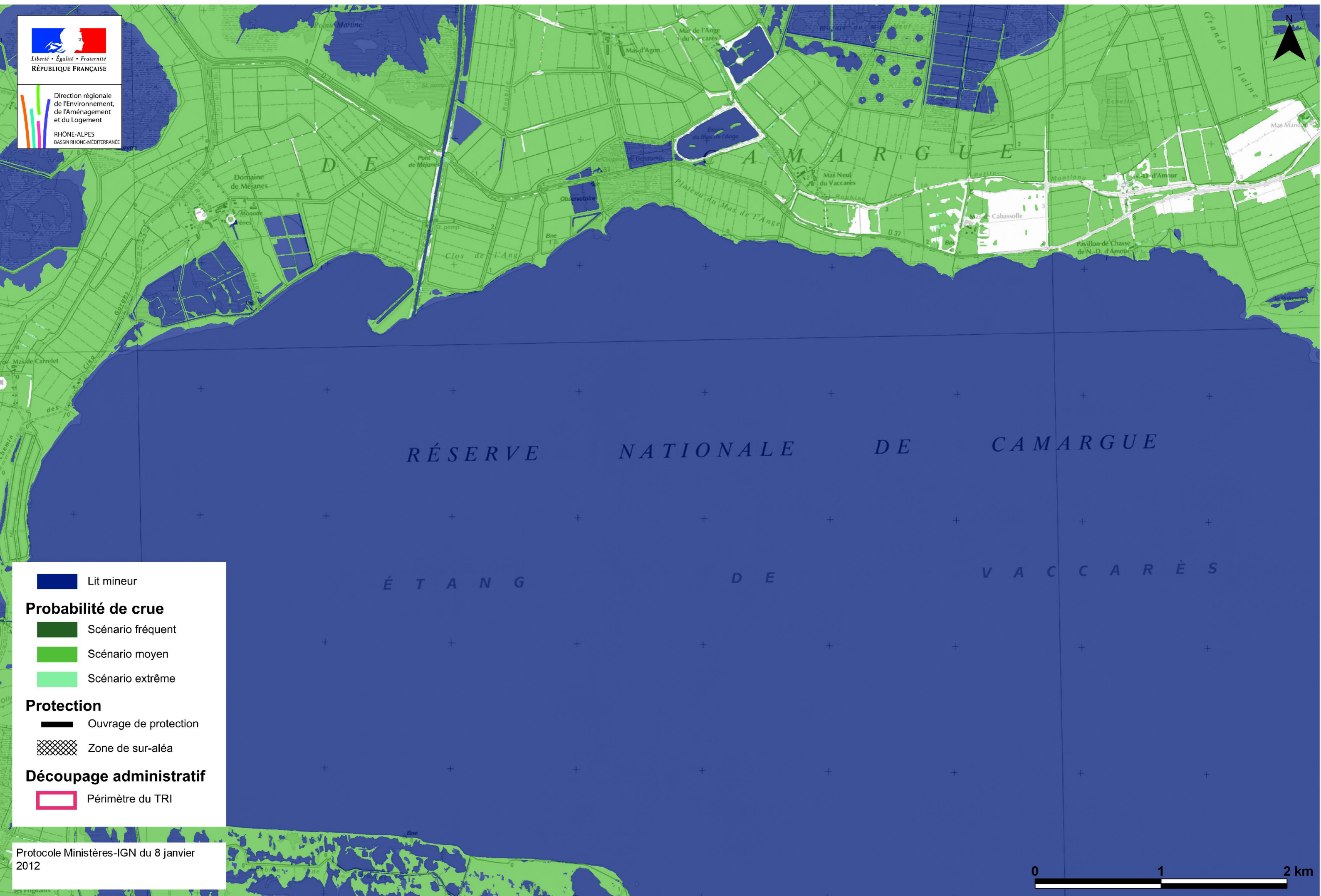




- Lit mineur
- Probabilité de crue**
  - Scénario fréquent
  - Scénario moyen
  - Scénario extrême
- Protection**
  - Ouvrage de protection
  - Zone de sur-aléa
- Découpage administratif**
  - Périmètre du TRI

Protocole Ministères-IGN du 8 janvier 2012





**Lit mineur**  
■ Lit mineur

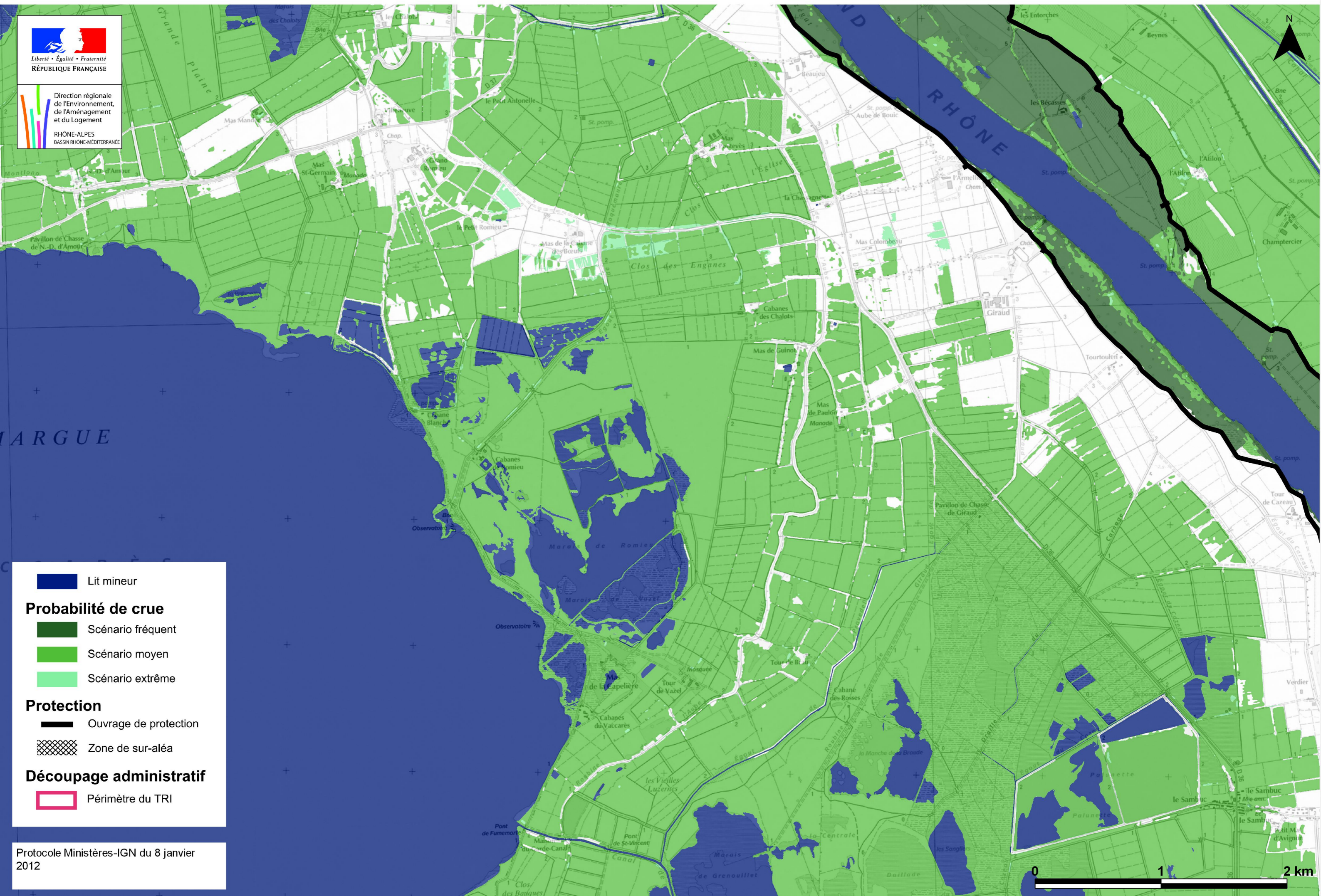
**Probabilité de crue**  
■ Scénario fréquent  
■ Scénario moyen  
■ Scénario extrême

**Protection**  
■ Ouvrage de protection  
■ Zone de sur-aléa

**Découpage administratif**  
■ Périmètre du TRI

Protocole Ministères-IGN du 8 janvier 2012

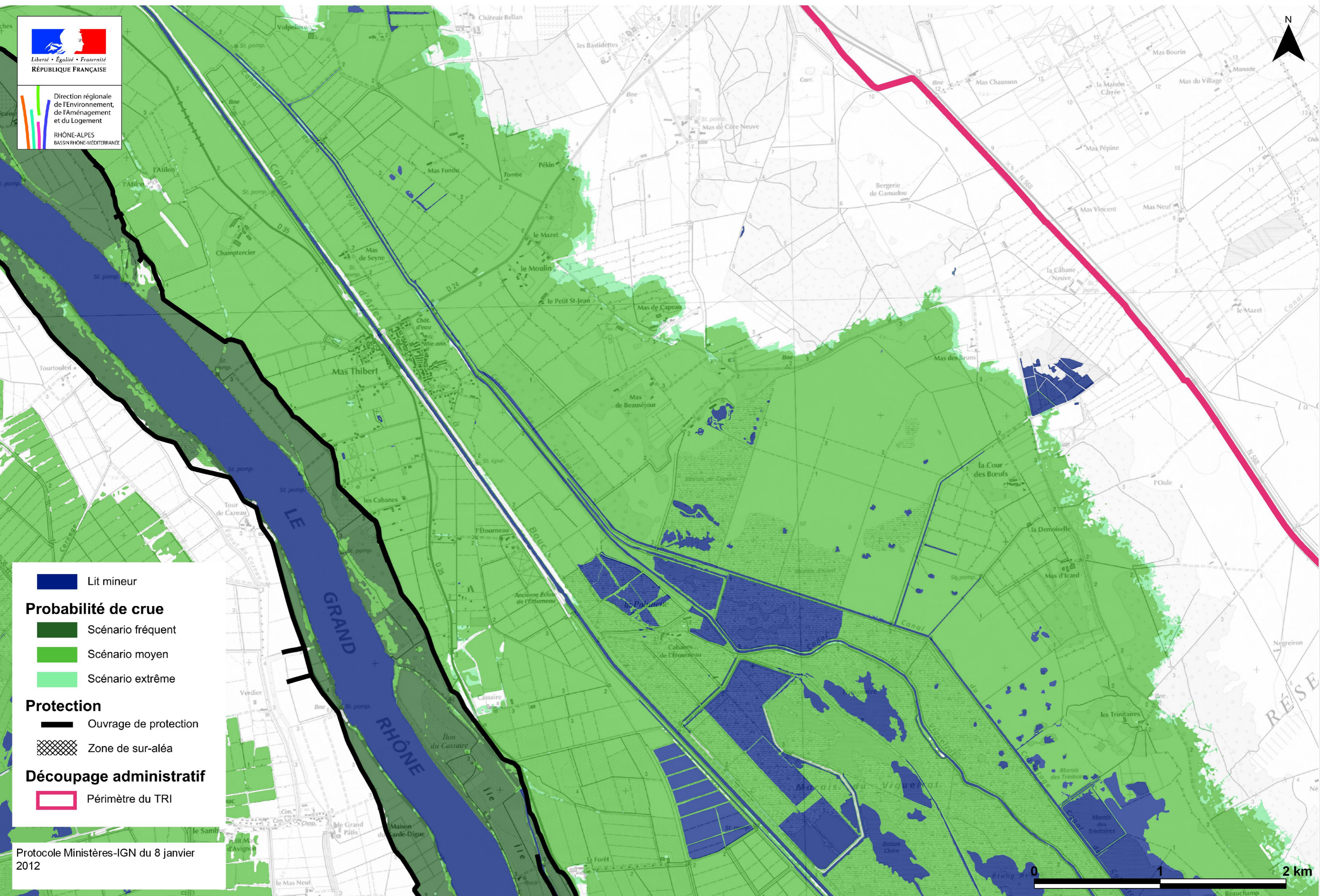




- Lit mineur
- Probabilité de crue**
- Scénario fréquent
- Scénario moyen
- Scénario extrême
- Protection**
- Ouvrage de protection
- Zone de sur-aléa
- Découpage administratif**
- Périmètre du TRI

Protocole Ministères-IGN du 8 janvier 2012





- Lit mineur
- Probabilité de crue**
  - Scénario fréquent
  - Scénario moyen
  - Scénario extrême
- Protection**
  - Ouvrage de protection
  - Zone de sur-aléa
- Découpage administratif**
  - Périmètre du TRI

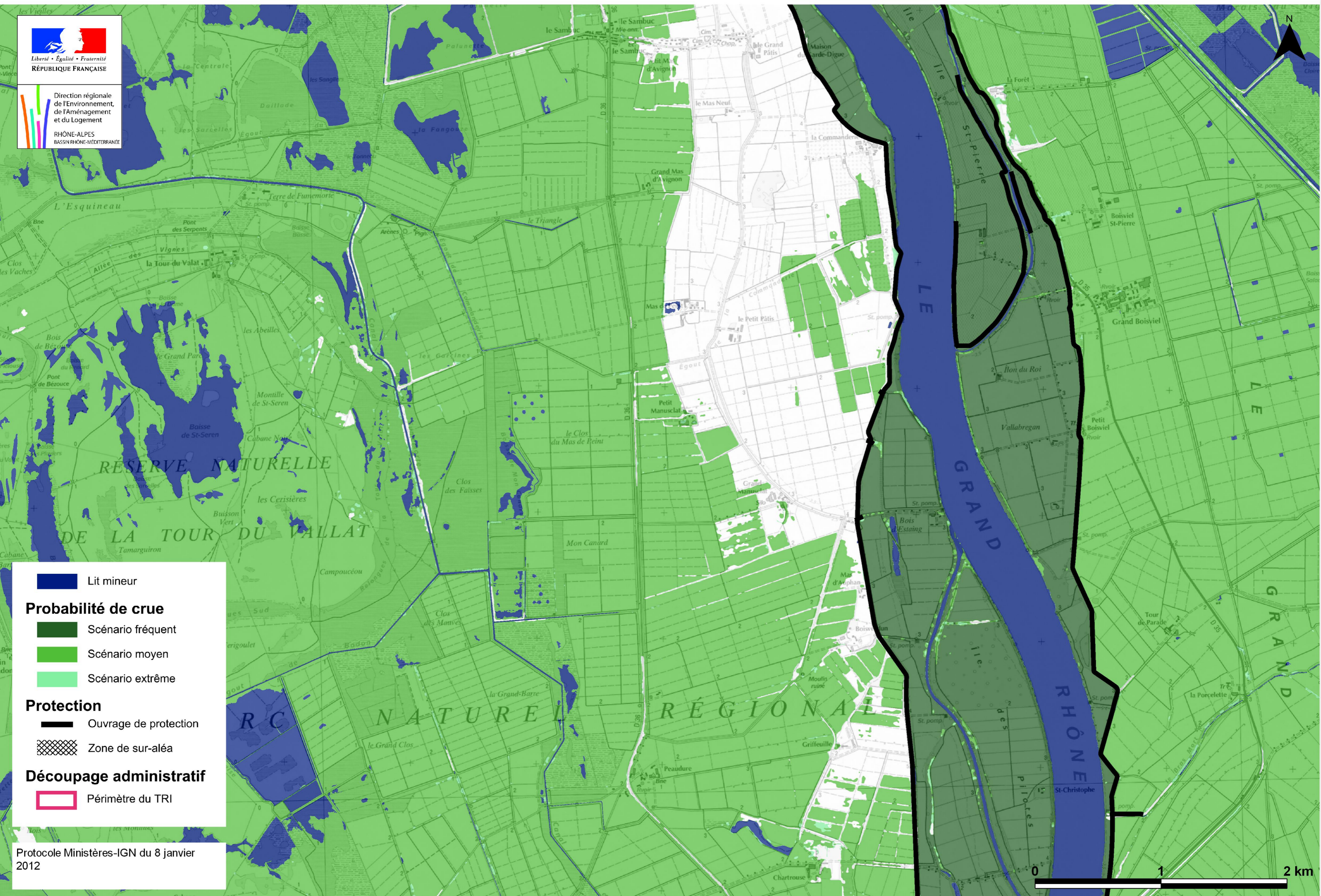
Protocole Ministères-IGN du 8 janvier 2012





- Lit mineur
- Probabilité de crue**
  - Scénario fréquent
  - Scénario moyen
  - Scénario extrême
- Protection**
  - Ouvrage de protection
  - Zone de sur-aléa
- Découpage administratif**
  - Périmètre du TRI

Protocole Ministères-IGN du 8 janvier 2012



- Lit mineur
- Probabilité de crue**
  - Scénario fréquent
  - Scénario moyen
  - Scénario extrême
- Protection**
  - Ouvrage de protection
  - Zone de sur-aléa
- Découpage administratif**
  - Périmètre du TRI

Protocole Ministères-IGN du 8 janvier 2012



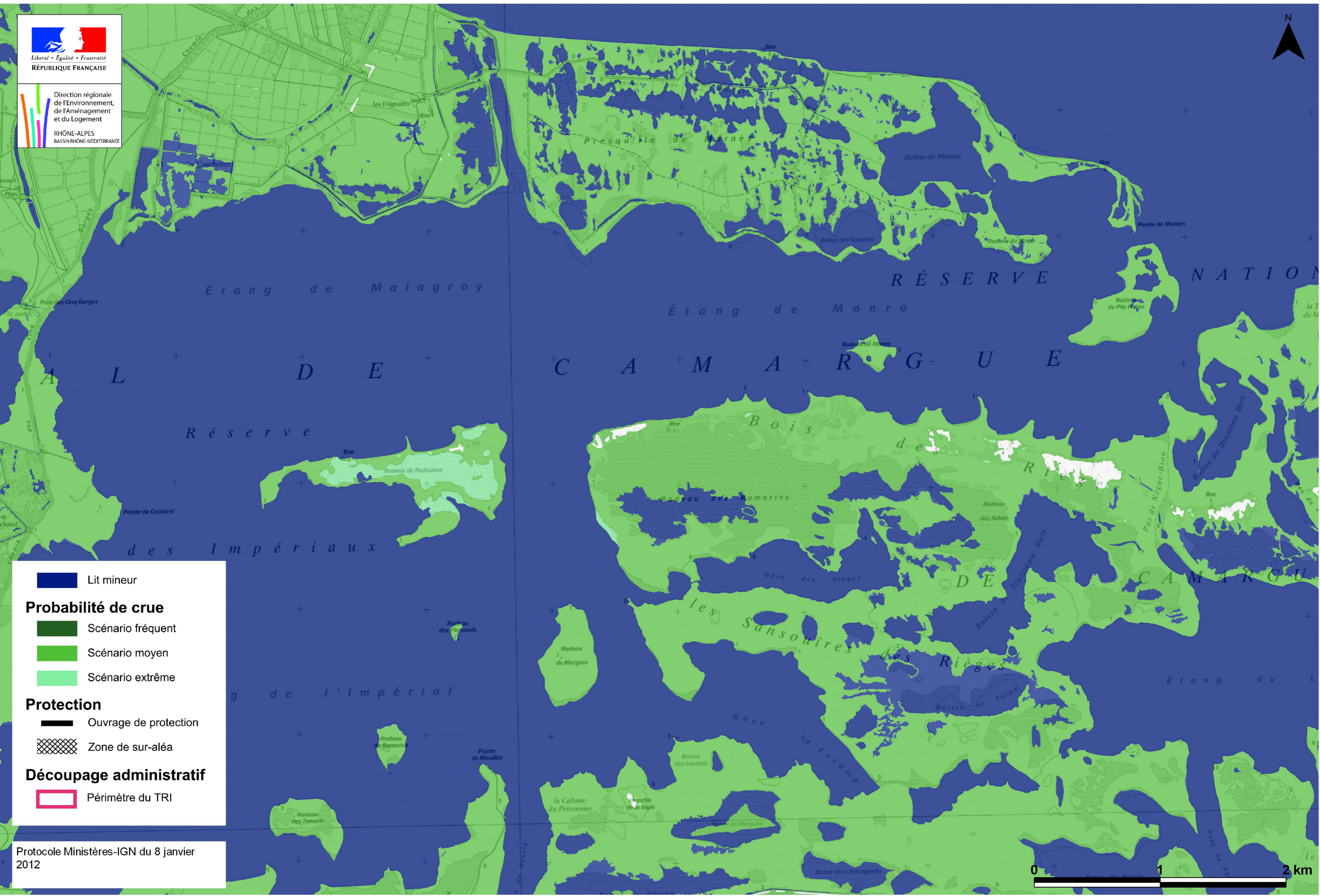





Liberté • Égalité • Fraternité  
RÉPUBLIQUE FRANÇAISE


Direction régionale  
de l'Environnement,  
de l'Aménagement  
et du Logement


RHÔNE-ALPES  
BASSIN RHÔNE-MÉDITERRANÉE




 Lit mineur


**Probabilité de crue**


 Scénario fréquent

 Scénario moyen


 Scénario extrême

**Protection**

 Ouvrage de protection

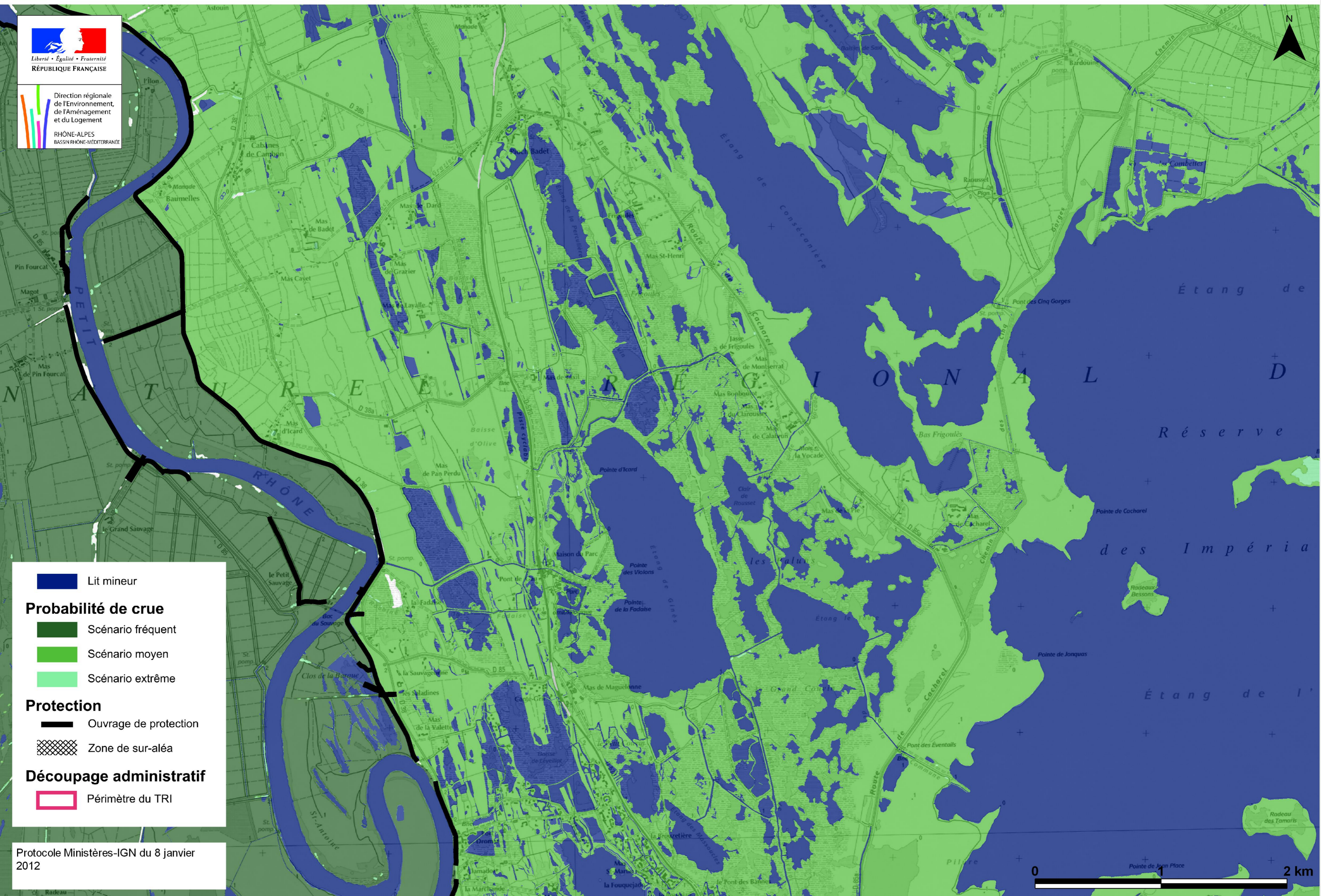
 Zone de sur-aléa

**Découpage administratif**

 Périmètre du TRI

Protocole Ministères-IGN du 8 janvier 2012

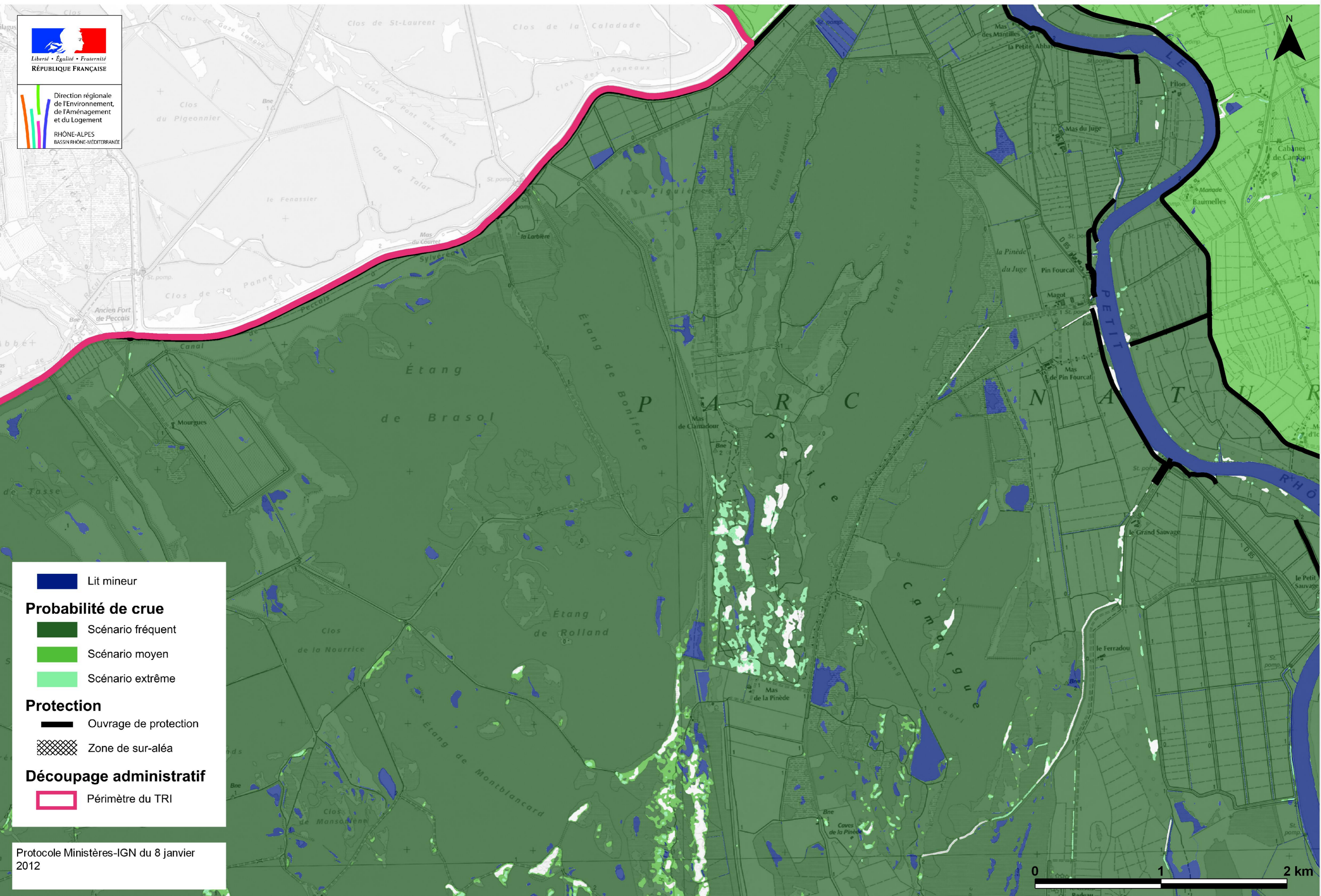




- Lit mineur
- Probabilité de crue**
  - Scénario fréquent
  - Scénario moyen
  - Scénario extrême
- Protection**
  - Ouvrage de protection
  - Zone de sur-aléa
- Découpage administratif**
  - Périmètre du TRI

Protocole Ministères-IGN du 8 janvier 2012

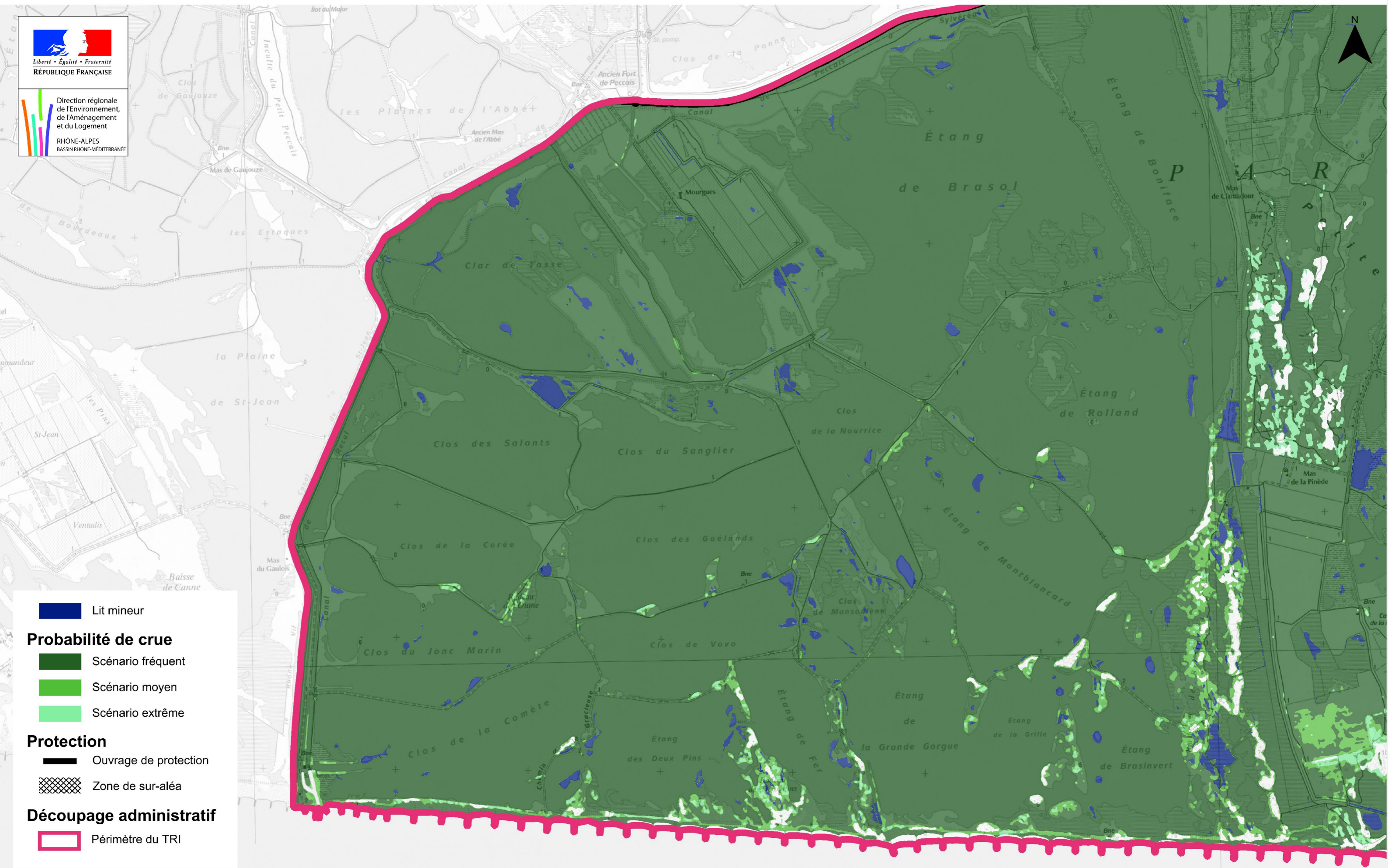




- Lit mineur
- Probabilité de crue**
  - Scénario fréquent
  - Scénario moyen
  - Scénario extrême
- Protection**
  - Ouvrage de protection
  - Zone de sur-aléa
- Découpage administratif**
  - Périmètre du TRI

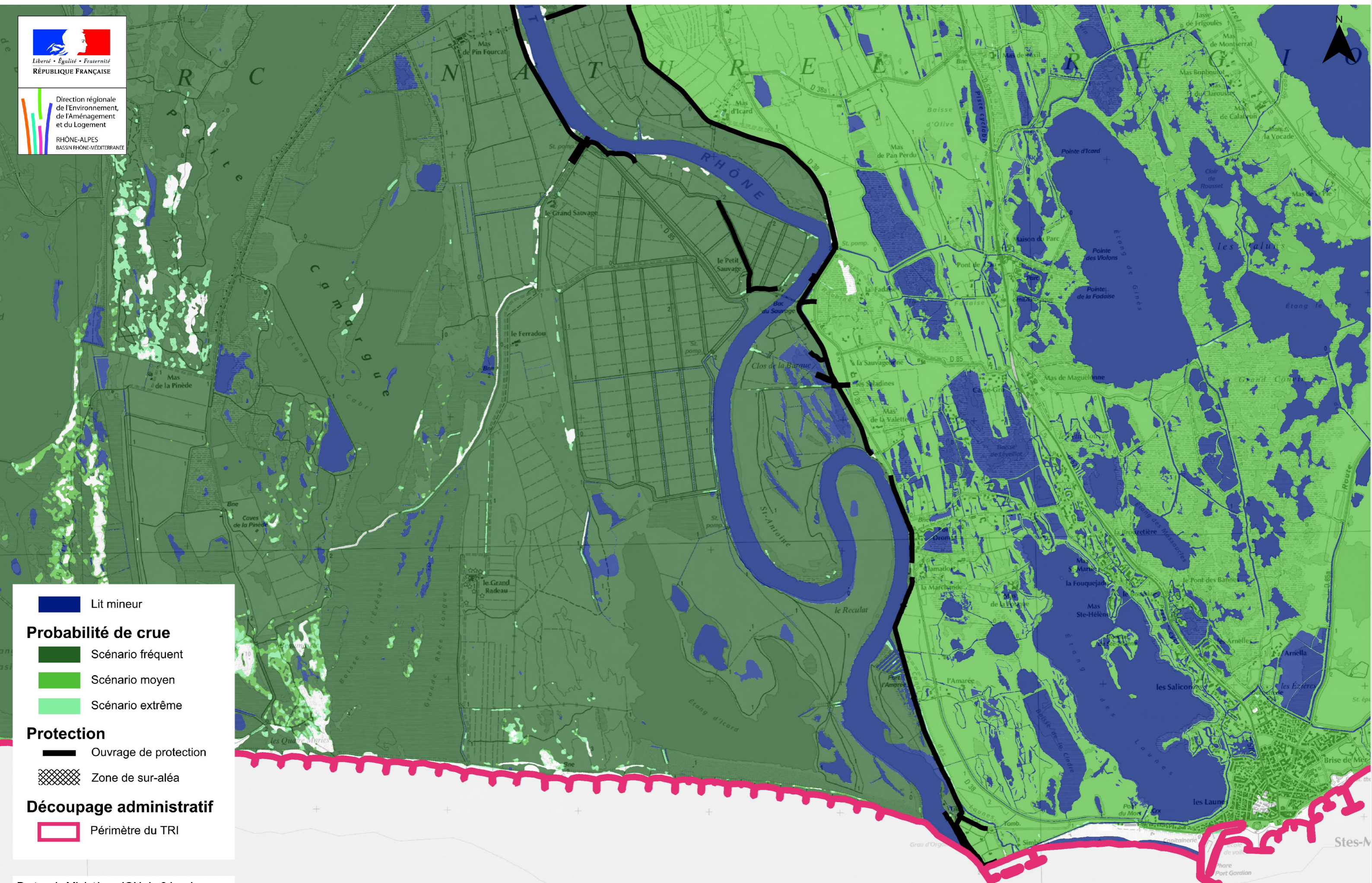
Protocole Ministères-IGN du 8 janvier 2012



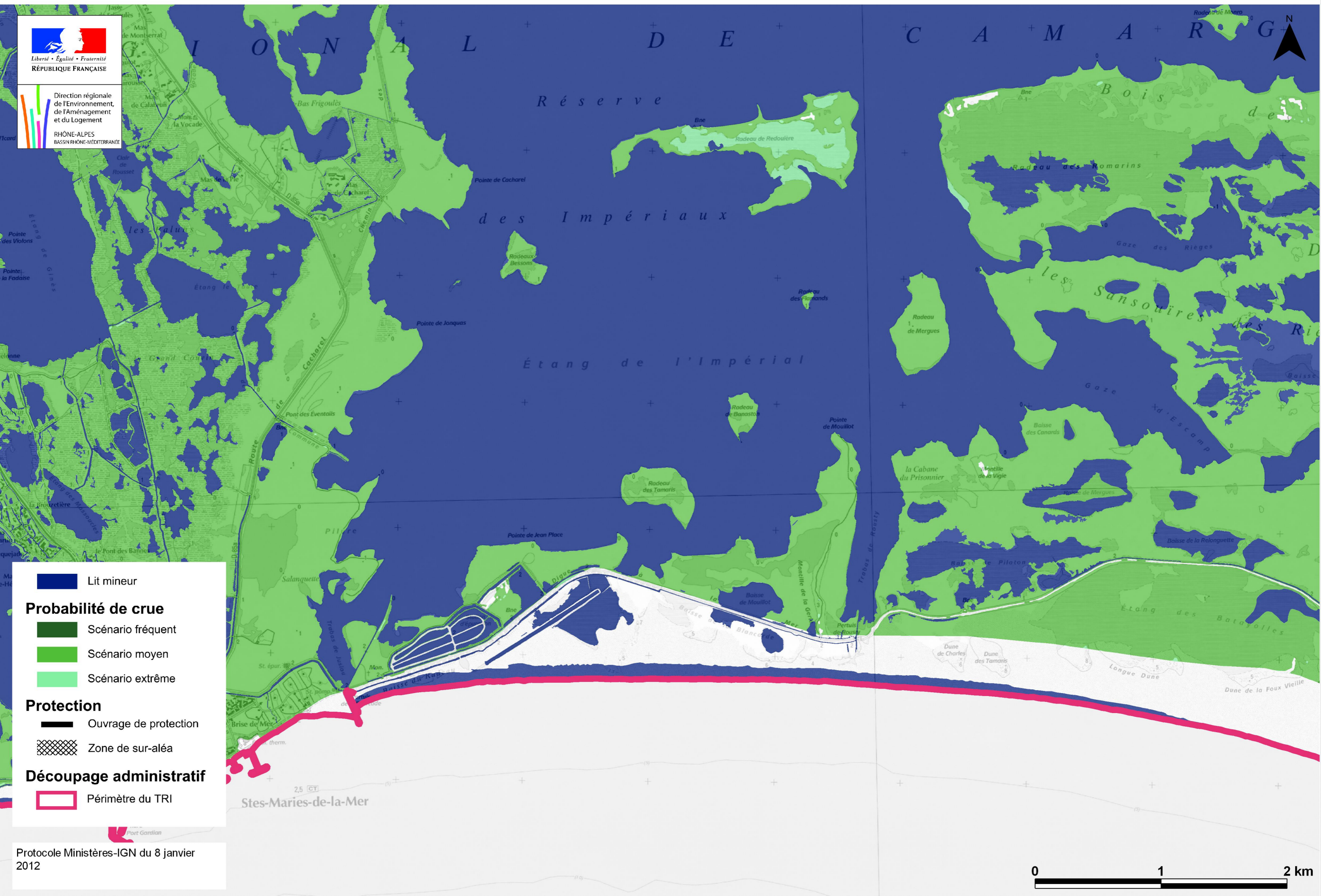


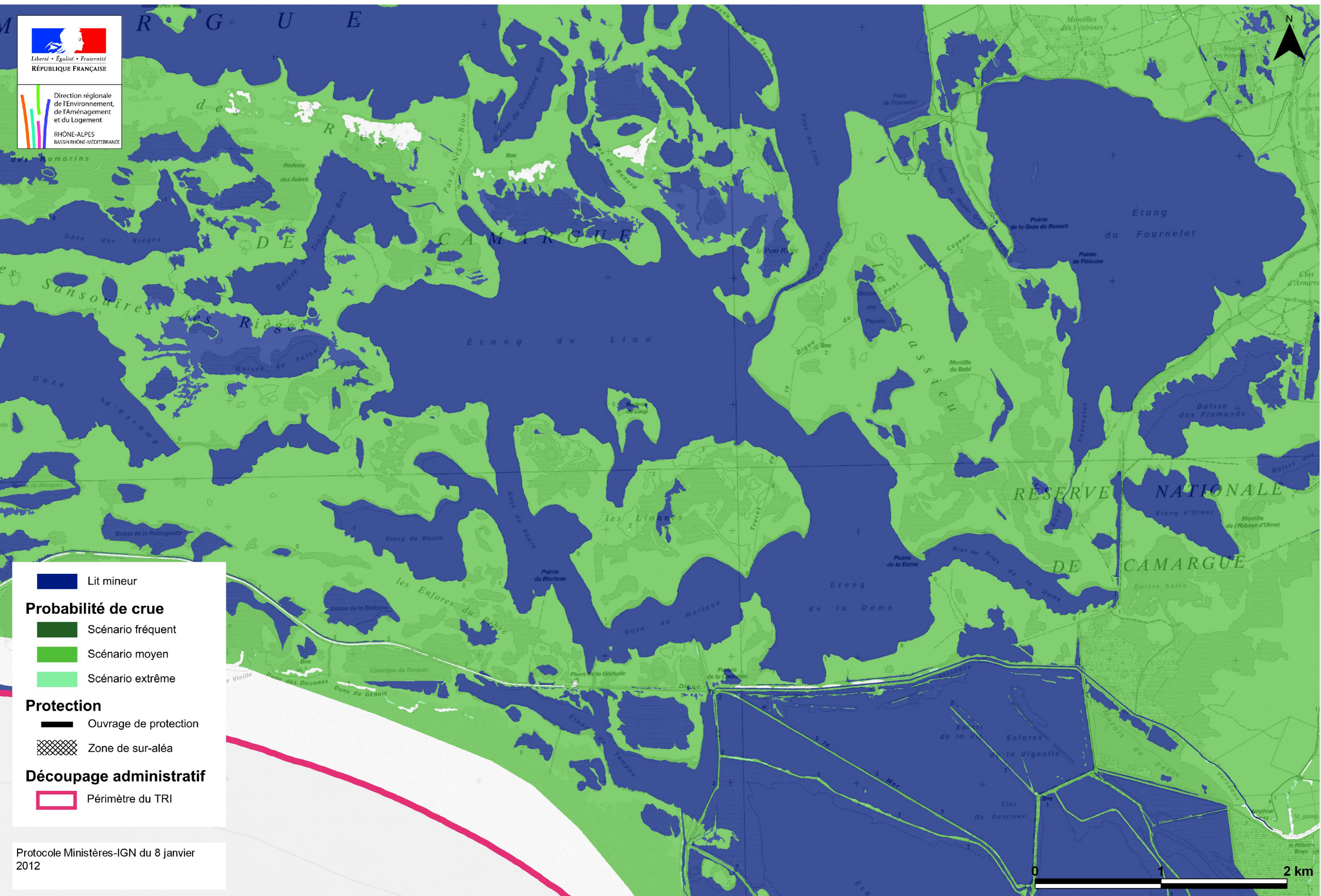
- Lit mineur
- Probabilité de crue**
  - Scénario fréquent
  - Scénario moyen
  - Scénario extrême
- Protection**
  - Ouvrage de protection
  - Zone de sur-aléa
- Découpage administratif**
  - Périmètre du TRI





- Lit mineur
- Probabilité de crue**
  - Scénario fréquent
  - Scénario moyen
  - Scénario extrême
- Protection**
  - Ouvrage de protection
  - Zone de sur-aléa
- Découpage administratif**
  - Périmètre du TRI





**■** Lit mineur

**Probabilité de crue**

- Scénario fréquent
- Scénario moyen
- Scénario extrême

**Protection**

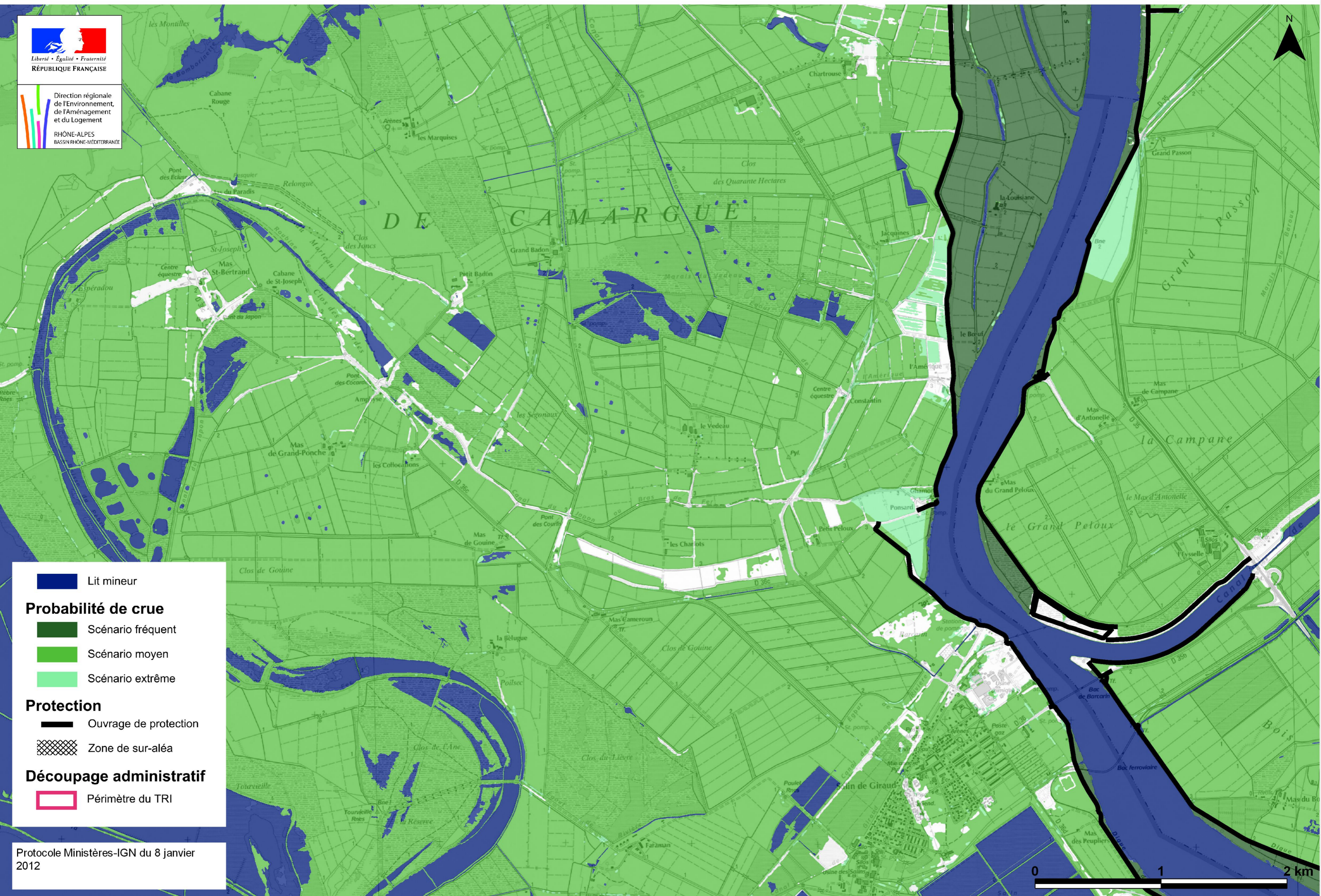
- Ouvrage de protection
- ▨** Zone de sur-aléa

**Découpage administratif**

- Périmètre du TRI







- Lit mineur
- Probabilité de crue**
  - Scénario fréquent
  - Scénario moyen
  - Scénario extrême
- Protection**
  - Ouvrage de protection
  - Zone de sur-aléa
- Découpage administratif**
  - Périmètre du TRI

Protocole Ministères-IGN du 8 janvier 2012



Direction régionale  
de l'Environnement,  
de l'Aménagement  
et du Logement

RHÔNE-ALPES  
BASSIN RHÔNE-MÉDITERRANÉE

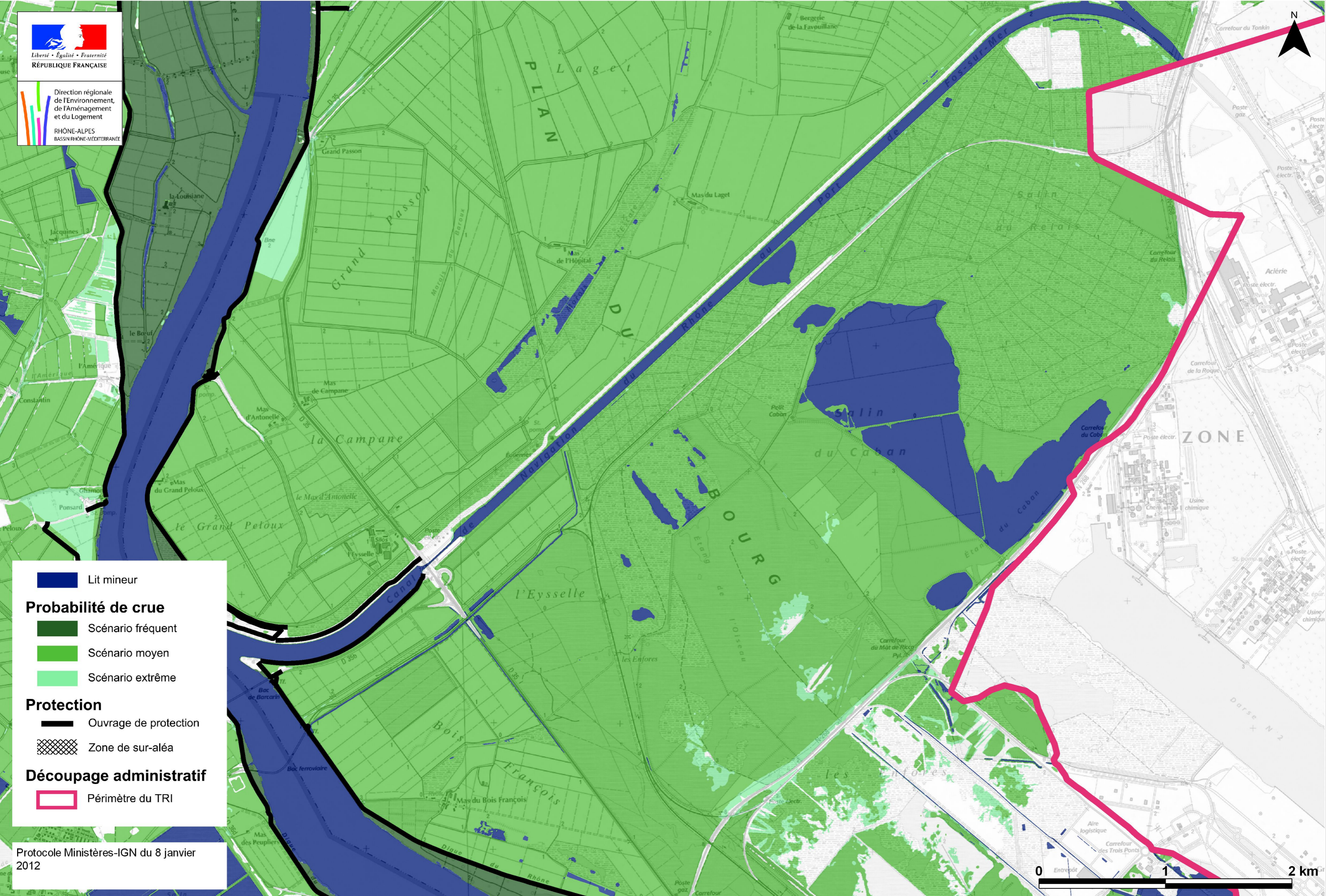
**Lit mineur**  
Lit mineur

**Probabilité de crue**  
Scénario fréquent  
Scénario moyen  
Scénario extrême

**Protection**  
Ouvrage de protection  
Zone de sur-aléa

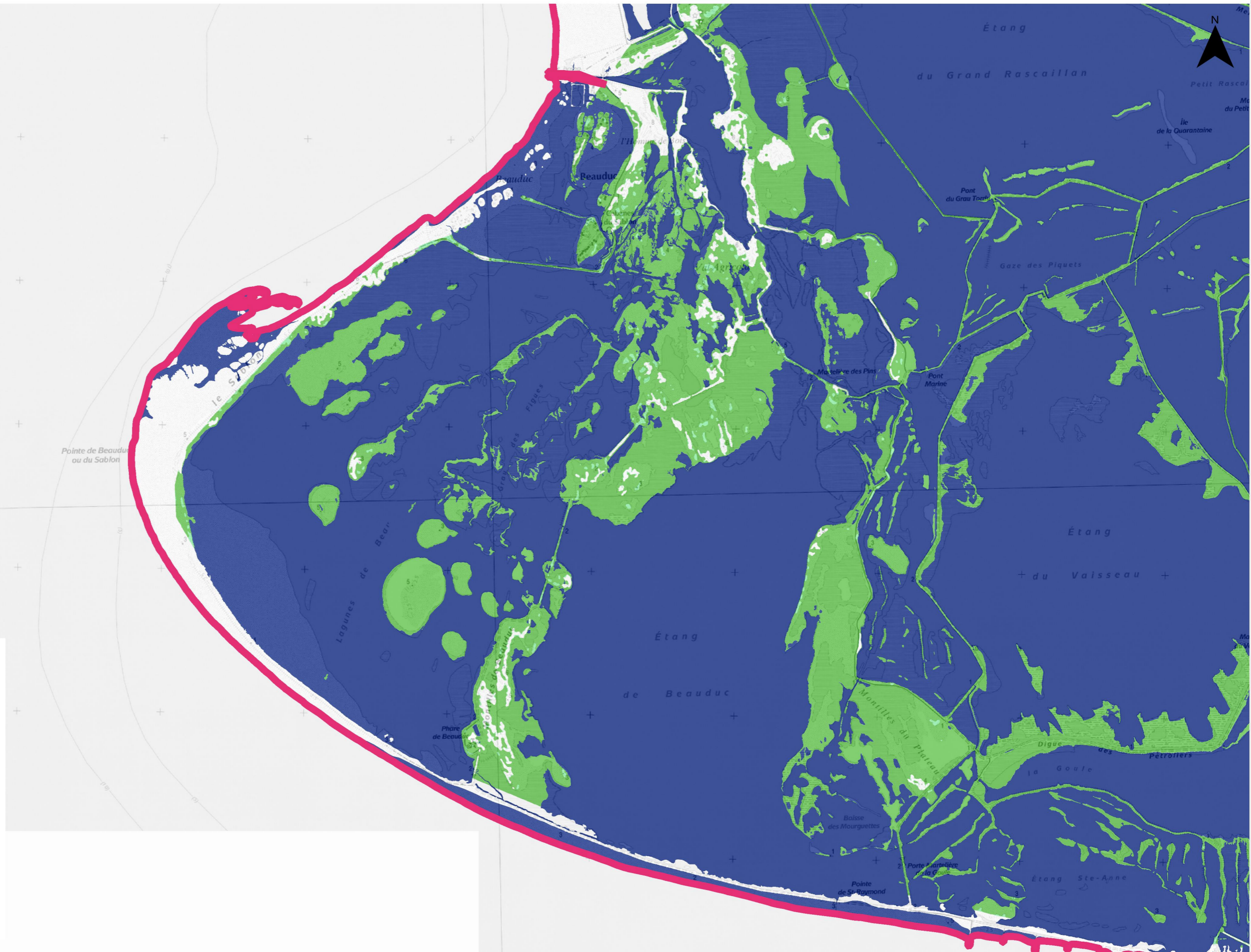
**Découpage administratif**  
Périmètre du TRI

Protocole Ministères-IGN du 8 janvier  
2012





- Lit mineur
- Probabilité de crue**
  - Scénario fréquent
  - Scénario moyen
  - Scénario extrême
- Protection**
  - Ouvrage de protection
  - Zone de sur-aléa
- Découpage administratif**
  - Périmètre du TRI



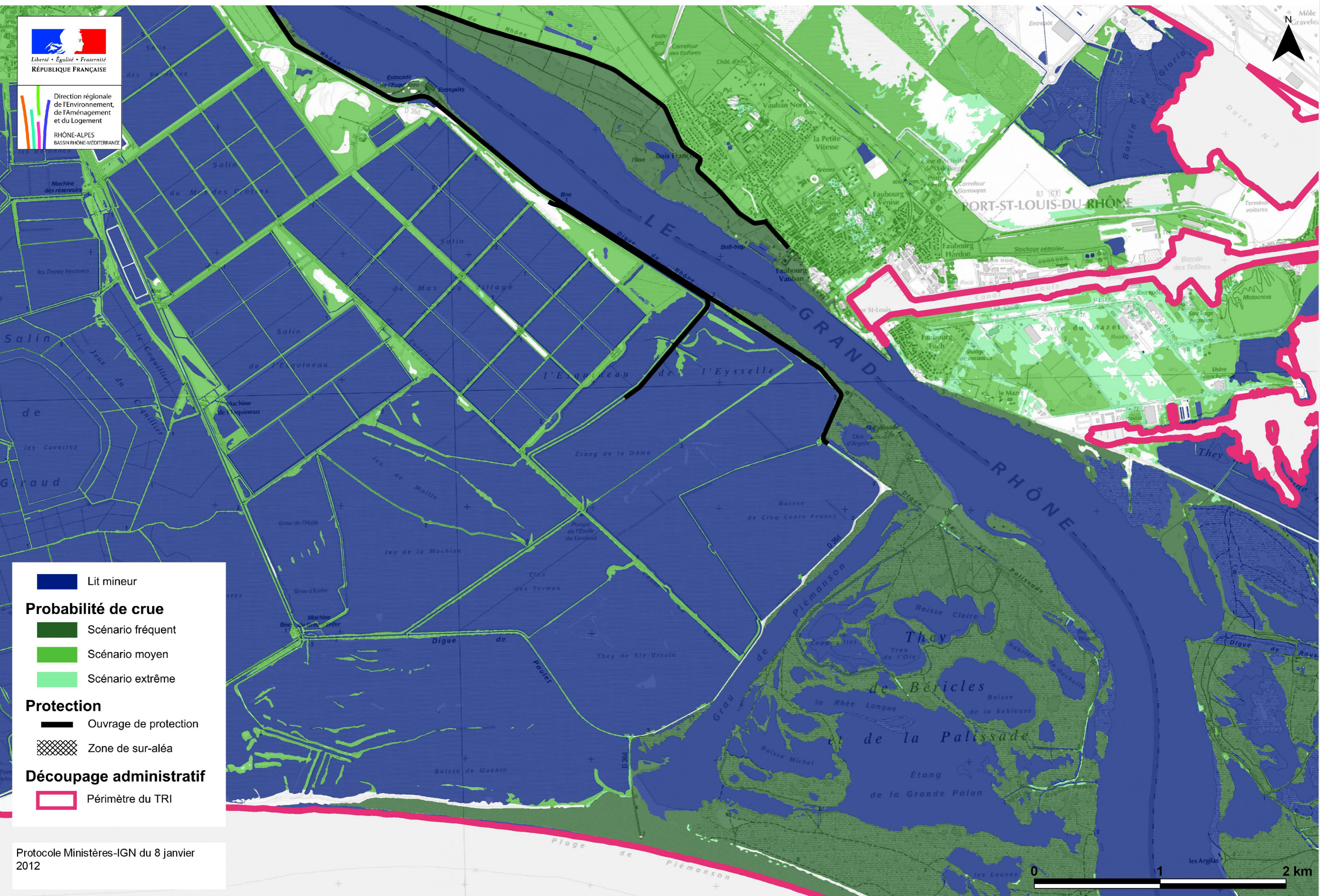


- Lit mineur
- Probabilité de crue**
  - Scénario fréquent
  - Scénario moyen
  - Scénario extrême
- Protection**
  - Ouvrage de protection
  - Zone de sur-aléa
- Découpage administratif**
  - Périmètre du TRI

Liberté • Égalité • Fraternité  
RÉPUBLIQUE FRANÇAISE

Direction régionale  
de l'Environnement,  
de l'Aménagement  
et du Logement

RHÔNE-ALPES  
BASSIN RHÔNE-MÉDITERRANÉE



**Legend**

- Lit mineur
- Probabilité de crue**
- Scénario fréquent
- Scénario moyen
- Scénario extrême
- Protection**
- Ouvrage de protection
- Zone de sur-aléa
- Découpage administratif**
- Périmètre du TRI



**Direction régionale de l'Environnement  
de l'Aménagement et du Logement  
RHÔNE-ALPES  
Délégation de bassin Rhône-Méditerranée**

69453 LYON CEDEX 06

Tél : 33 (01) 04 26 28 60 00

Fax : 33 (01) 04 26 28 67 19

